

白井市告示第 29 号

道路法（昭和 27 年法律第 180 号）第 8 条第 1 項の規定により、市道の路線を次のとおり認定した。

その関係図面は、白井市役所環境建設部道路課において縦覧に供する。

平成 24 年 3 月 30 日

白井市長 伊 澤 史 夫



1. 道路の種類 市道

2. 路線名、区間並びに敷地の幅員及びその延長

整理番号	路線名	区 間	敷地の幅員	延長
1	04-150	根 200 - 49	6.0	169.78
		根 200 - 61	13.1	
2	04-151	根 435 - 6	6.0	79.85
		根 435 - 36	13.1	
3	04-152	根 435 - 32	6.0	17.85
		根 435 - 33	13.2	
4	04-153	根 1737 - 35	6.0	73.48
		根 1737 - 31	12.4	
5	04-154	根 1920 - 7	6.0	89.41
		根 1920 - 10	13.5	
6	05-017	木 262 - 8	6.0	182.77
		木 264 - 16	14.1	
7	05-018	木 264 - 19	6.0	28.60
		木 264 - 21	13.1	
8	07-101	富塚 529 - 2	3.0	36.16
		富塚 529 - 2		
9	12-092	富士 249 - 57	6.0	102.48
		富士 249 - 51	13.1	
10	12-093	富士 263 - 24	8.0	174.60
		根 342 - 81	23.0	
11	12-094	根 987 - 102	6.0	88.70
		根 987 - 100	13.0	


白井市告示第 30 号

道路法（昭和 27 年法律第 180 号）第 48 条の 13 第 5 項の規定により、自転車及び歩行者専用道路（第 48 条の 13 第 2 項）の指定をする。

その関係図面は、白井市役所環境建設部道路課において縦覧に供する。

平成 24 年 3 月 30 日

白井市長 伊 澤 史 夫



1. 道路の種類 市道
2. 路線名、区間並びに敷地の幅員及びその延長

整理番号	路線名	区 間	敷地の幅員	延長
1	07-101	富塚529 - 2	3.0	36.16
		富塚529 - 2		




白井市告示第 9/ 号

道路法（昭和 27 年法律第 180 号）第 18 条第 1 項の規定により、道路の区域を次のとおり決定した。

その関係図面は、白井市役所環境建設部道路課において、平成 24 年 3 月 30 日から 3 週間、縦覧に供する。

平成 24 年 3 月 30 日

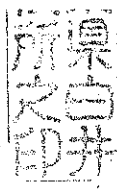
白井市長 伊 澤 史 夫



1. 道路の種類 市道

2. 路線名、区間並びに敷地の幅員及びその延長

整理番号	路線名	区 間	敷地の幅員	延長
1	04-150	根 200 - 49	6.0	169.78
		根 200 - 61	13.1	
2	04-151	根 435 - 6	6.0	79.85
		根 435 - 36	13.1	
3	04-152	根 435 - 32	6.0	17.85
		根 435 - 33	13.2	
4	04-153	根 1737 - 35	6.0	73.48
		根 1737 - 31	12.4	
5	04-154	根 1920 - 7	6.0	89.41
		根 1920 - 10	13.5	
6	05-017	木 262 - 8	6.0	182.77
		木 264 - 16	14.1	
7	05-018	木 264 - 19	6.0	28.60
		木 264 - 21	13.1	
8	07-101	富塚 529 - 2	3.0	36.16
		富塚 529 - 2		
9	12-092	富士 249 - 57	6.0	102.48
		富士 249 - 51	13.1	
10	12-093	富士 263 - 24	8.0	174.60
		根 342 - 81	23.0	
11	12-094	根 987 - 102	6.0	88.70
		根 987 - 100	13.0	




白井市告示第 32 号の 2

道路法（昭和 27 年法律第 180 号）第 18 条第 1 項の規定により、市道の路線を次のとおり変更した。

その関係図面は、白井市役所環境建設部道路課において平成 24 年 3 月 30 日から 3 週間、縦覧に供する。

平成 24 年 3 月 30 日

白井市長 伊澤 史 夫

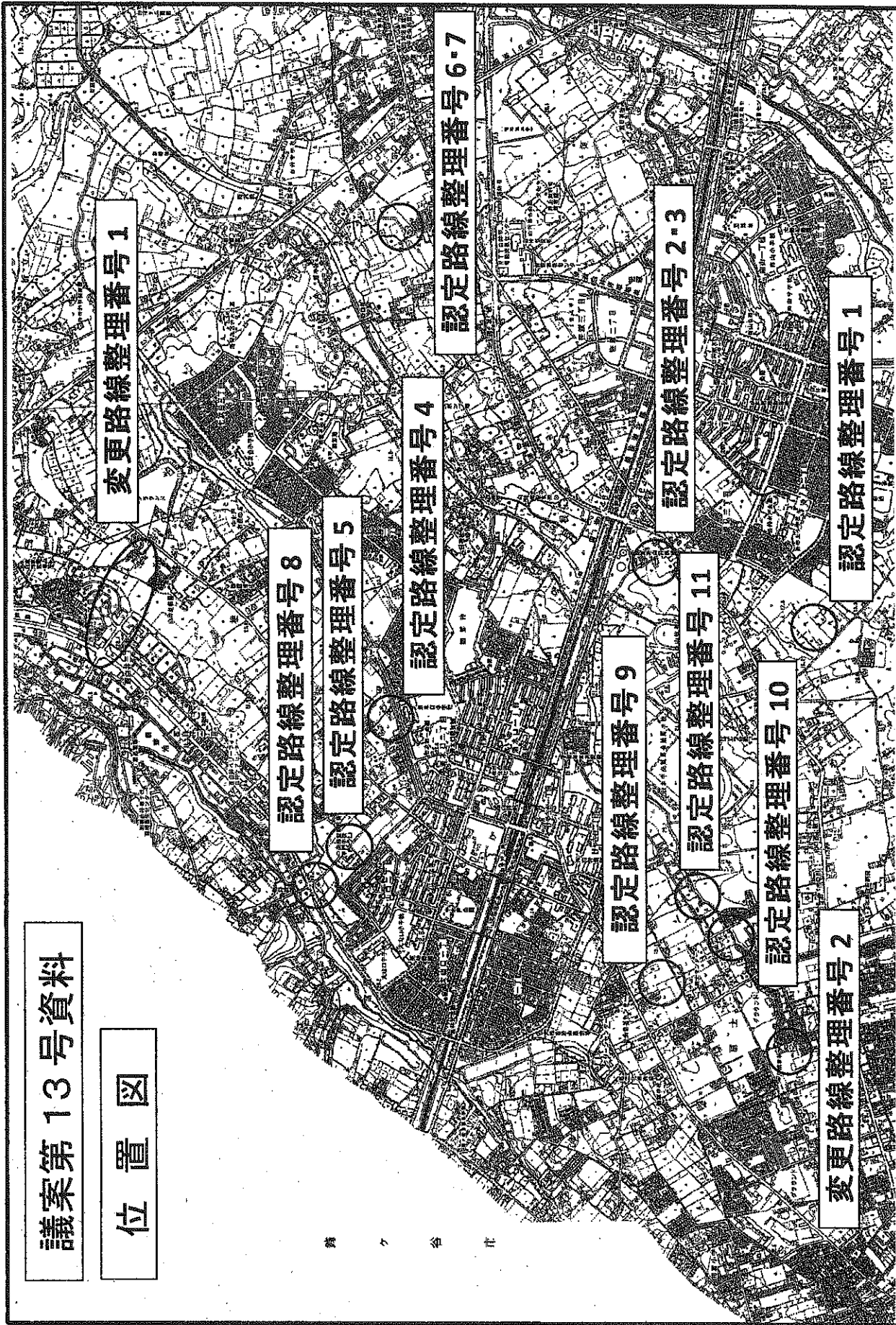


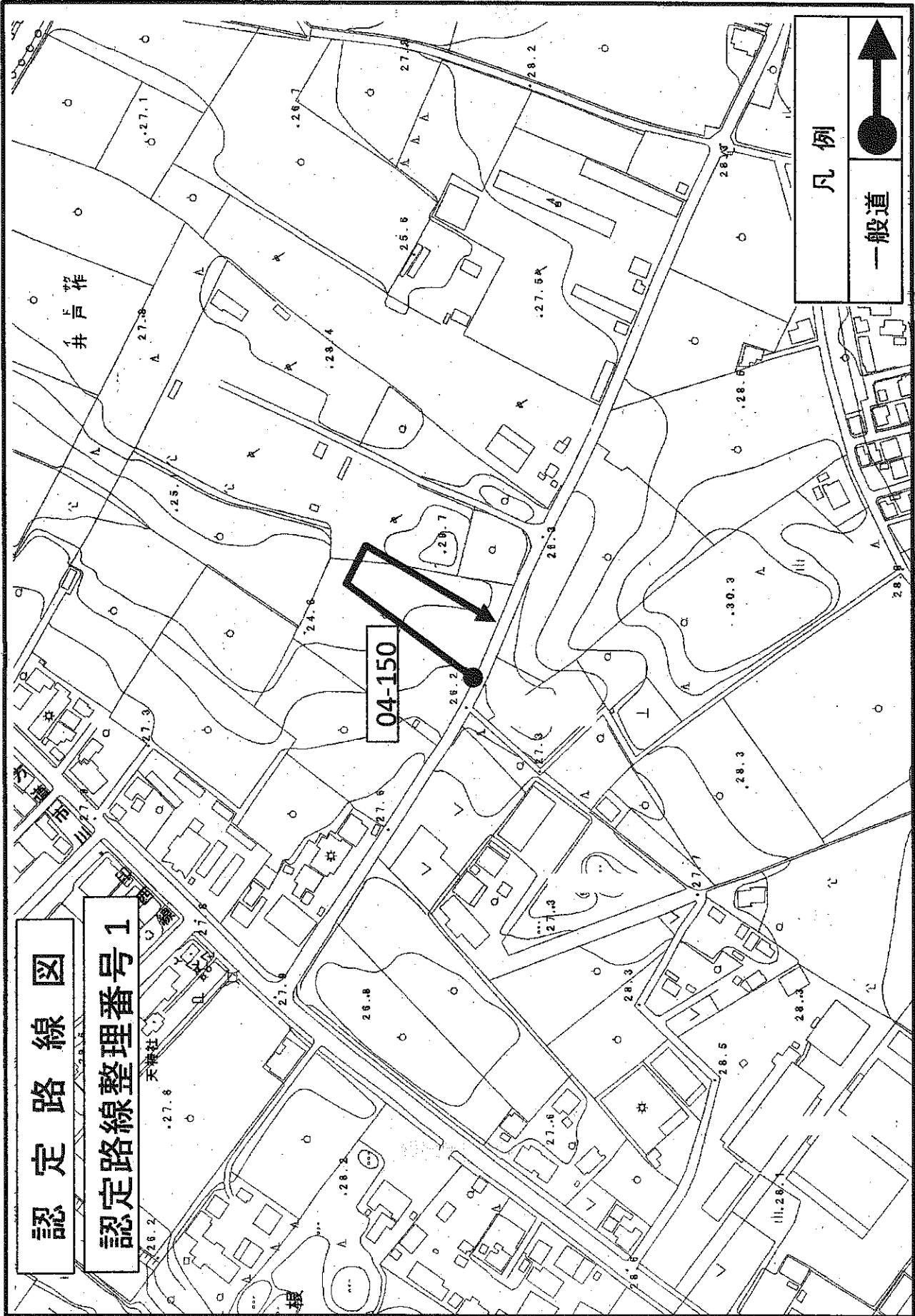
1. 道路の種類 市道
2. 路線名、区間並びに敷地の幅員及びその延長

整理番号	路線名	区 間	敷地の幅員	延長
1	00-139 変更前	西白井4丁目16 - 18	12.0	202.33
		西白井4丁目1 - 16		
	00-139 変更後	西白井4丁目16 - 18	12.0	485.33
		根1826 - 1	36.0	
2	12-073 変更前	富士27 - 8	6.0	58.40
		富士28 - 67	10.0	
	12-073 変更後	富士27 - 8	6.0	161.30
		富士28 - 85	13.6	

議案第13号資料

位置図





認定路線図

認定路線整理番号1

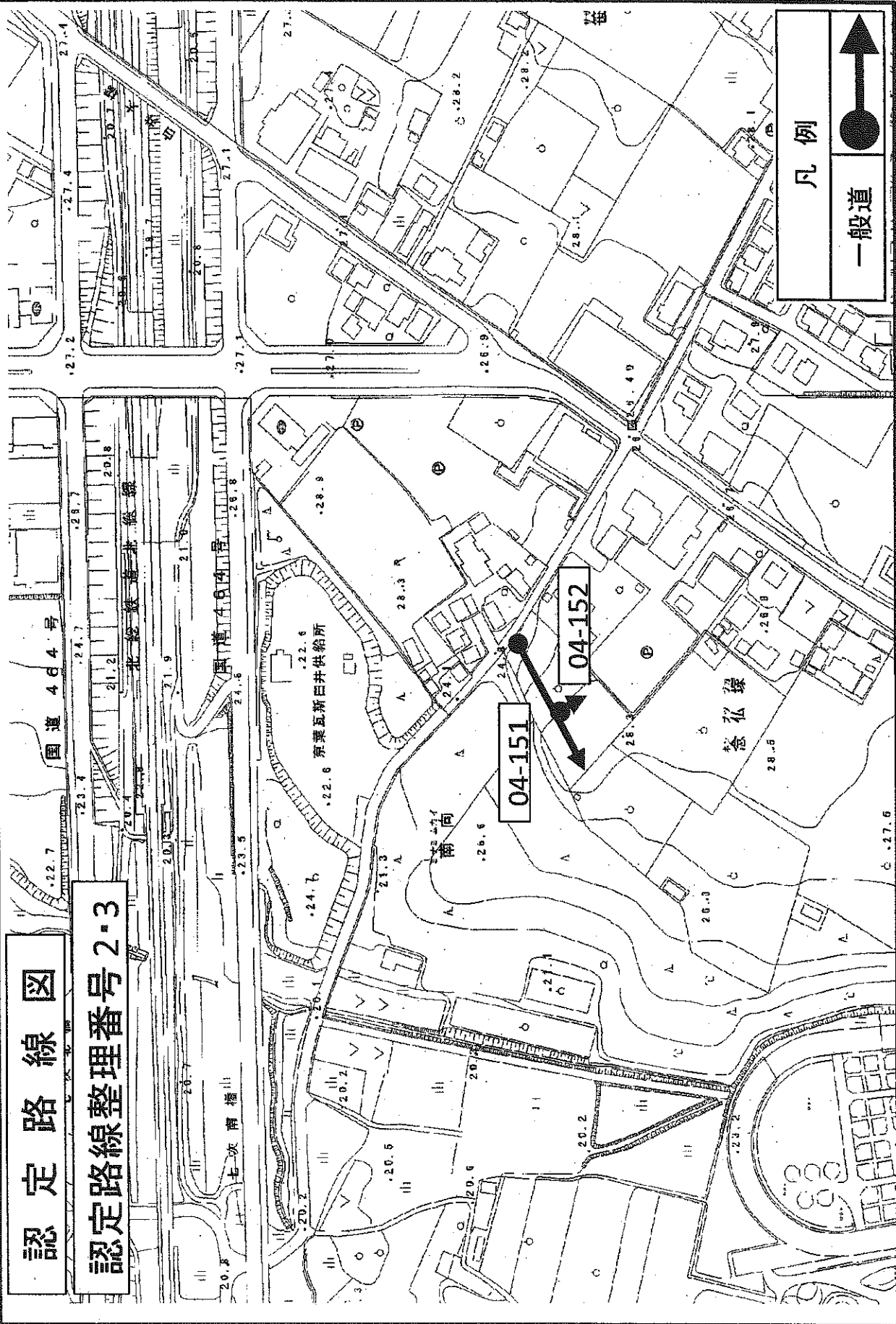
凡例

一般道

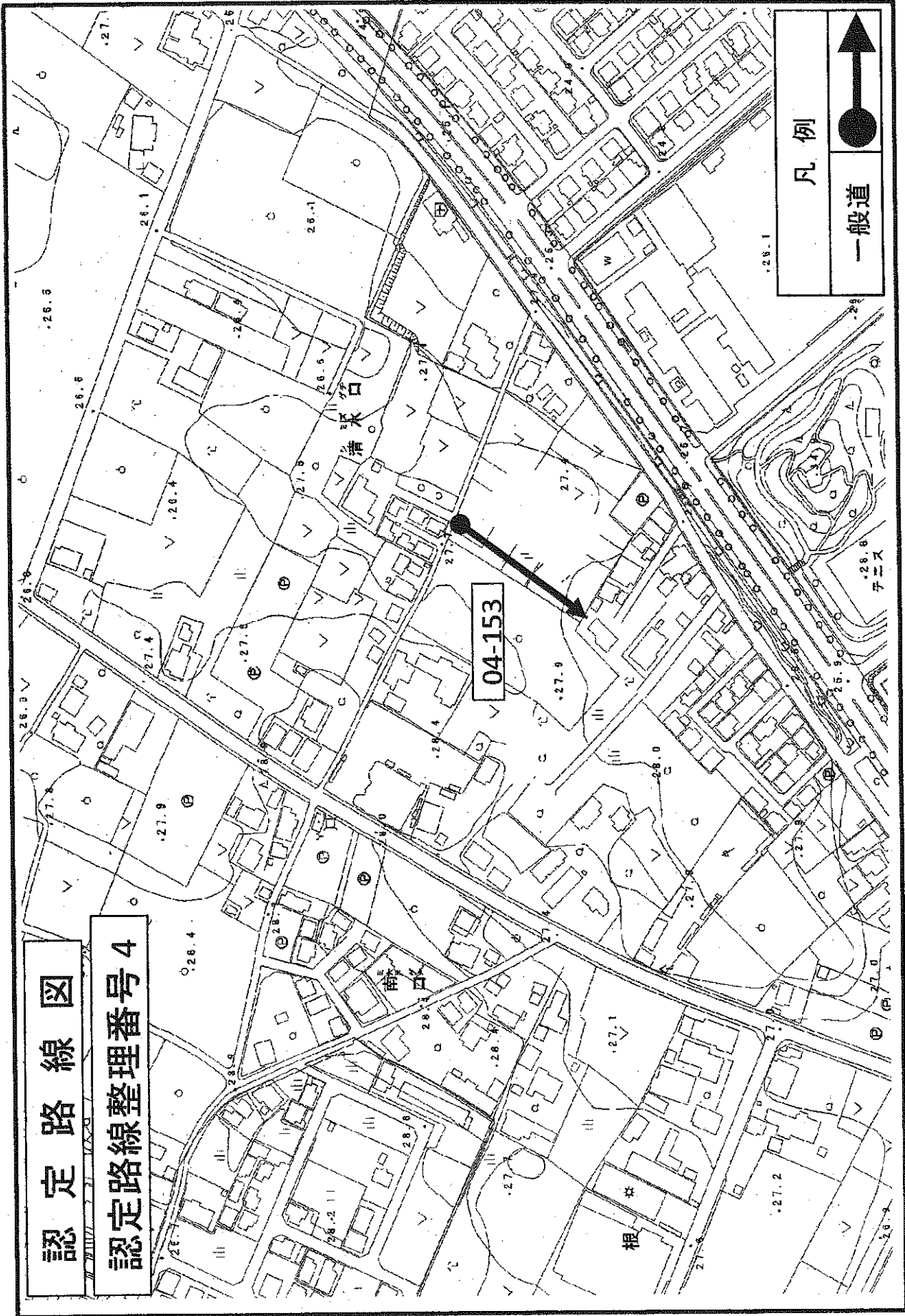


認定路線図

認定路線整理番号 2・3



認定路線図
認定路線整理番号 4

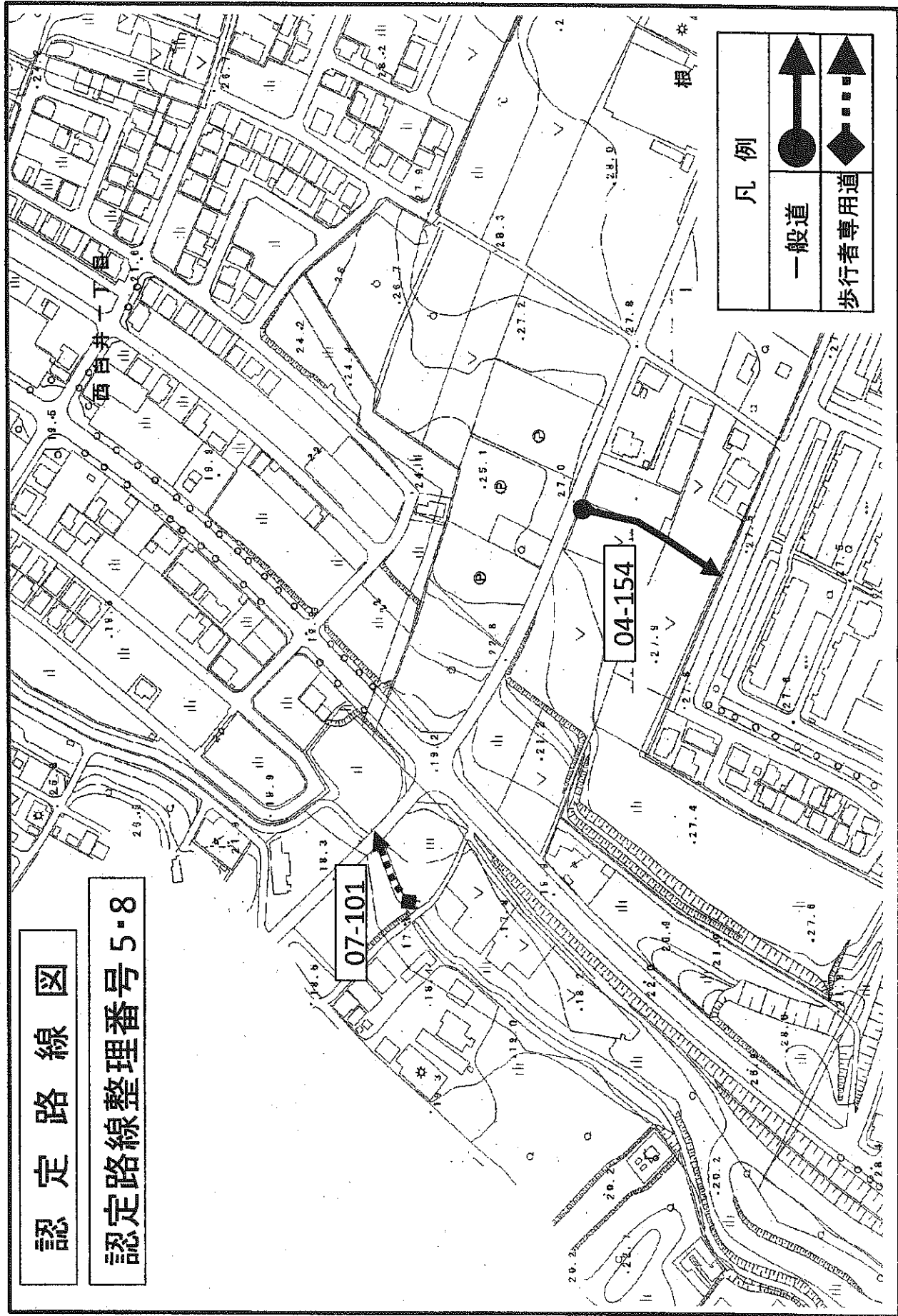


凡例

一般道

認定路線図

認定路線整理番号 5・8

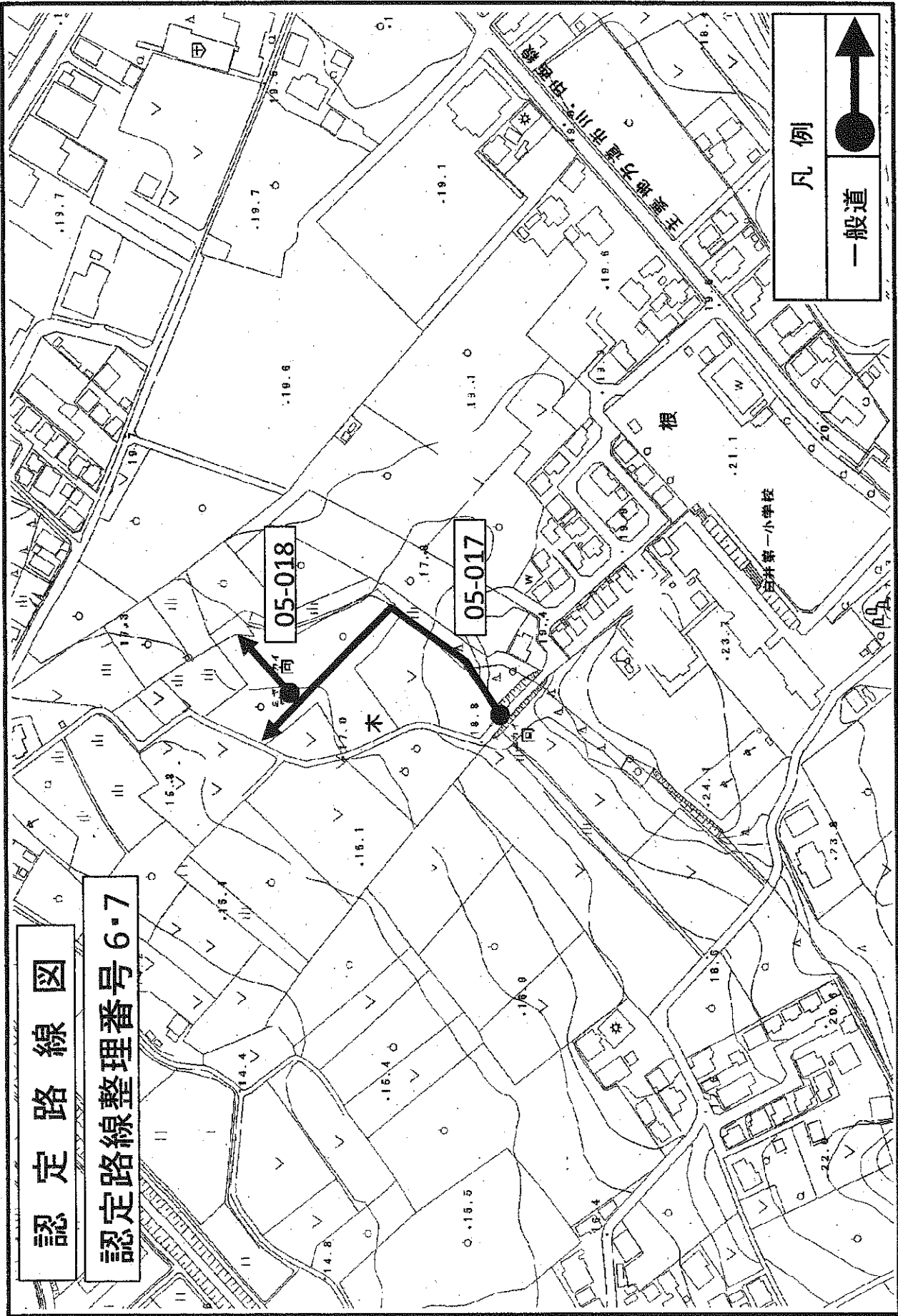


凡例

●	▲
—	---
一般道	歩行者専用道

認定路線図

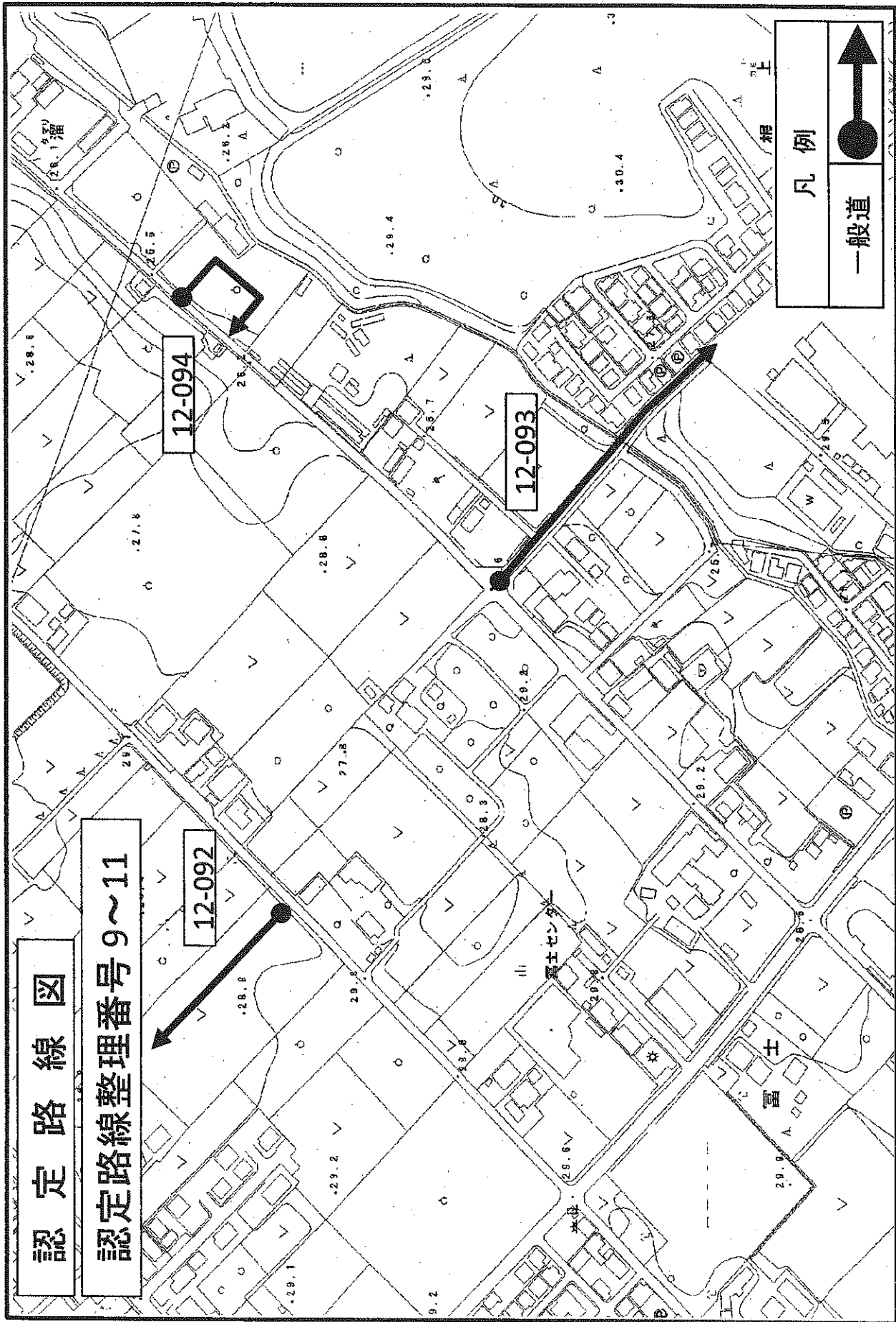
認定路線整理番号 6・7

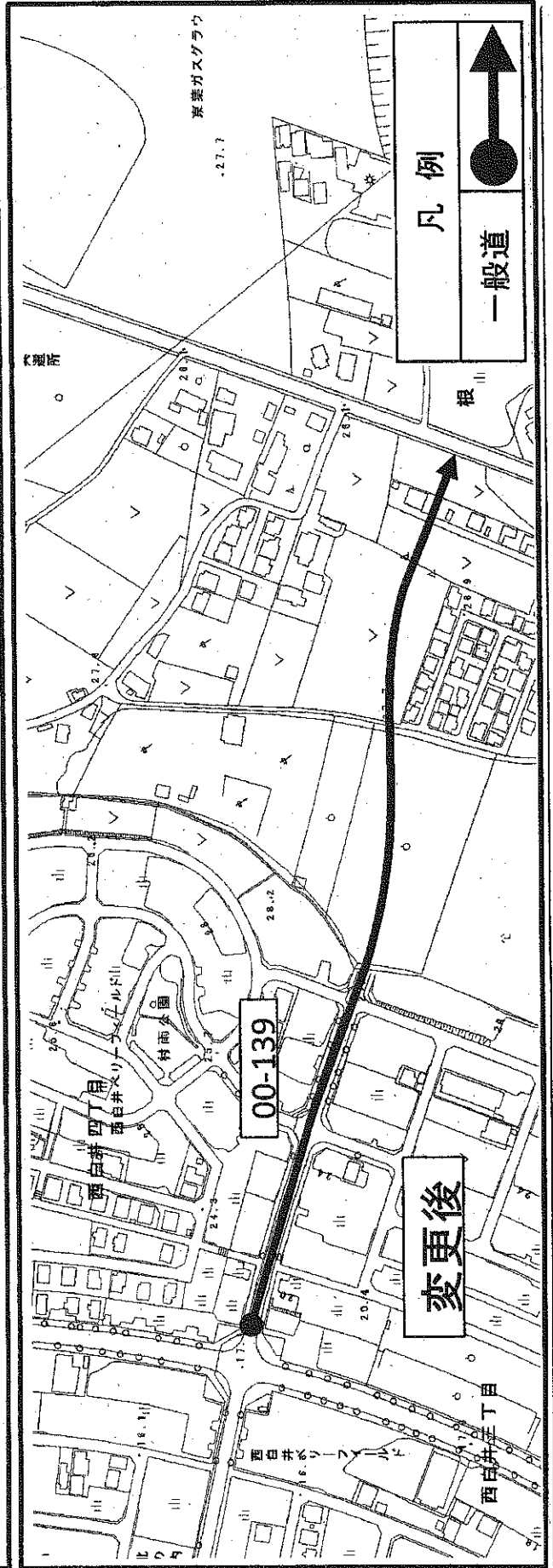
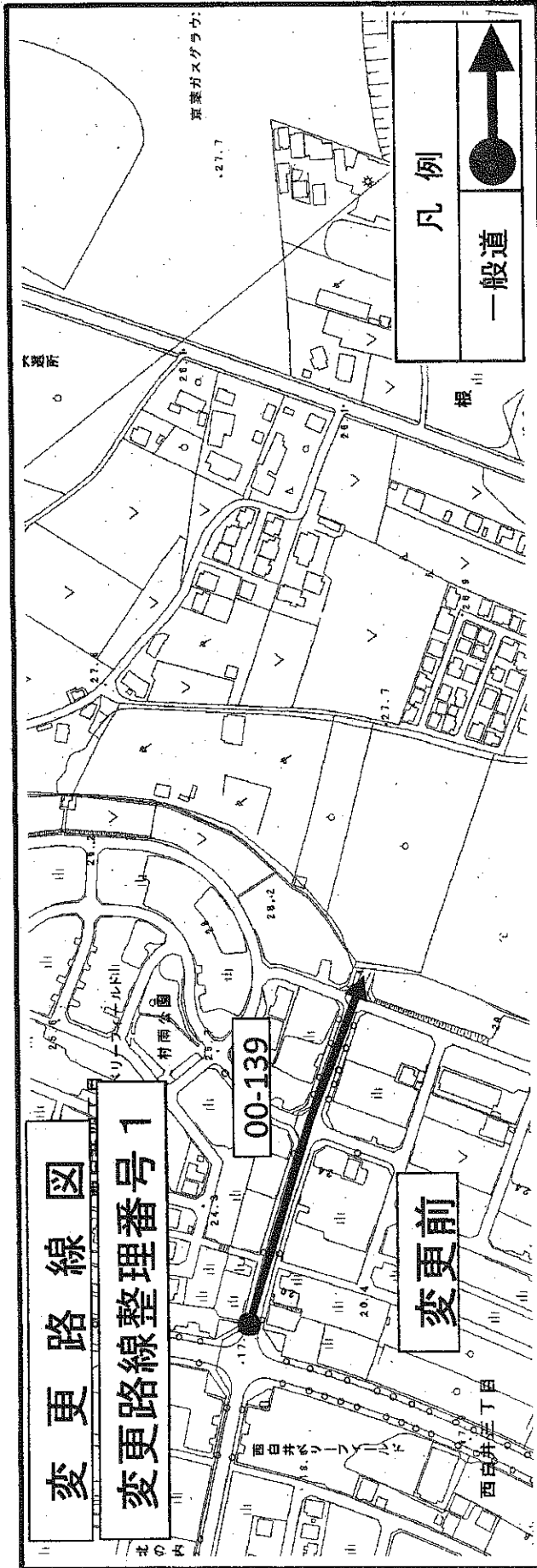


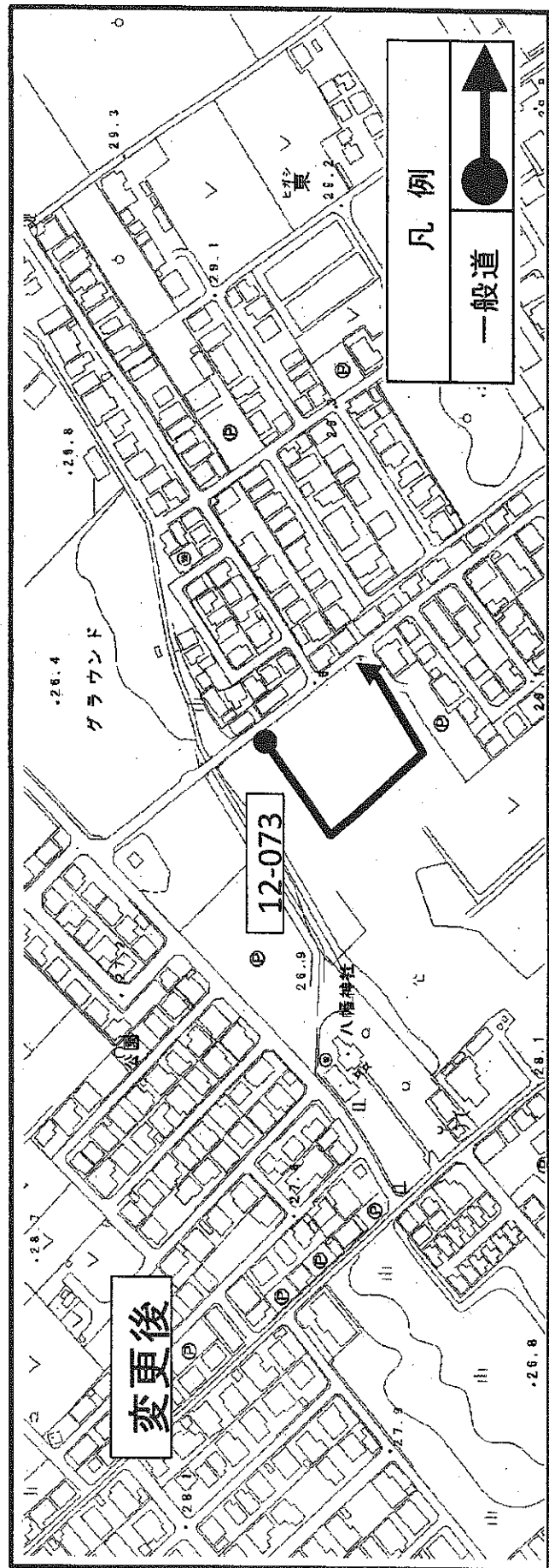
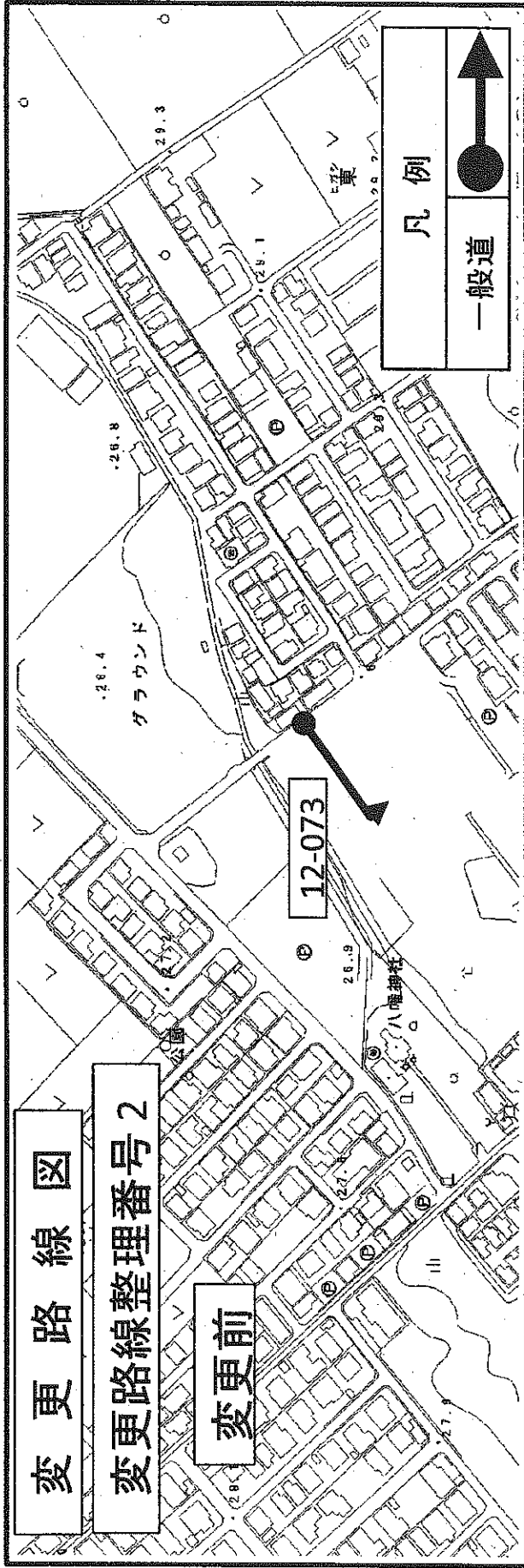
凡例

一般道









認定路線調書

整理番号	路線名	起点	終点	重要な経過地	幅員 (m)	延長 (m)	備考
1	04-150	根200-49	根200-61	根200-55	6.0 13.1	169.78	
2	04-151	根435-6	根435-36	根435-31	6.0 13.1	79.85	
3	04-152	根435-32	根435-33	根435-32	6.0 13.2	17.85	
4	04-153	根1737-35	根1737-31	根1737-28	6.0 12.4	73.48	
5	04-154	根1920-7	根1920-10	根1920-7	6.0 13.5	89.41	
6	05-017	木262-8	木264-16	木264-10	6.0 14.1	182.77	
7	05-018	木264-19	木264-21	木264-20	6.0 13.1	28.60	
8	07-101	富塚529-2	富塚529-2	富塚529-2	3.0	36.16	歩行者専用道路
9	12-092	富士249-57	富士249-51	富士249-54	6.0 13.1	102.48	
10	12-093	富士263-24	根342-81	富士263-29	8.0 23.0	174.60	
11	12-094	根987-102	根987-100	根987-108	6.0 13.0	88.70	

變更路線調書

整理番号	路線名	起点	終点	重要な經過地	幅員 (m)	延長 (m)	備考
1	00-139	西白井4丁目 16-18	西白井4丁目 1-16	西白井4丁目11-13	12.0	202.33	變更前
	00-139	西白井4丁目 16-18	根1826-1	西白井4丁目1-16	12.0 36.0 6.0	485.33	變更後
2	12-073	富士27-8	富士28-67	富士28-74	10.0	58.40	變更前
	12-073	富士27-8	富士28-85	富士28-90	6.0 13.6	161.30	變更後

