

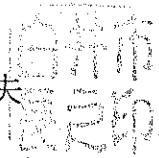
白井市告示第32号

道路法（昭和27年法律第180号）第8条第1項の規定により、市道の路線を次のとおり認定した。

その関係図面は、白井市役所環境建設部道路課において縦覧に供する。

平成26年3月31日

白井市長 伊澤 史夫



整理番号	路線名	起 点 終 点		重要な経過地
		1	04-162	
2	04-163	根479-32 根479-36	根479-35	
3	04-164	根293-13 根250-71	根250-57	
4	04-165	根1087-19 根1087-17	根1087-15	
5	04-166	根1752-8 根1752-13	根1752-11	
6	04-167	西白井2丁目18-14 根1840-5	根1840-20	
7	04-168	根1856-10 根1856-13	根1856-12	
8	04-169	根1856-2 根1840-11	根1840-8	
9	04-170	根1839-3 根1839-1	根1839-1	
10	04-171	根1856-20 根1856-4	根1856-1	
11	04-172	根1841-8 根1841-16	根1841-13	
12	04-173	根1918-16 根1918-21	根1918-18	
13	07-036	富塚732-5 富塚732-8	富塚732-7	
14	07-037	富塚309-1 富塚219-1	富塚284-1	
15	07-038	富塚117-1 富塚93-1	富塚90-4	
16	07-039	富塚1 富塚219-2	富塚48-1	
17	07-040	富塚40-1 富塚40-1	富塚40-1	
18	12-098	富士166-7 富士166-10	富士166-9	
19	12-099	富士166-11 富士166-21	富士166-18	
20	18-038	根1286-6 清水口3丁目103	清水口3丁目103	

M-T

21	26-029	桜台1丁目1141-31	谷田1472
		桜台1丁目7	
22	26-134	武西1141-9	武西1141-12
		谷田1537-2	


白井市告示第33号

道路法（昭和27年法律第180号）第18条第1項の規定により、市道の路線を次のとおり決定した。

その関係図面は、白井市役所環境建設部道路課において、平成26年3月31日から3週間、縦覧に供する。

平成26年3月31日

白井市長 伊澤 史夫



1 道路の種類 市道

2 路線名、区域並びに敷地の幅員及びその延長

整理番号	路線名	区 間	敷地の幅員	延 長
1	04-162	根116-38から 根117-7まで	9.0m	99.21m
2	04-164	根293-13から 根250-71まで	12.9m	68.01m
3	04-165	根1087-19から 根1087-17まで	6.0m～ 15.5m	102.66m
4	04-166	根1752-8から 根1752-13まで	6.0m～ 13.5m	54.86m
5	04-167	西白井2丁目18-14から 根1840-5まで	6.0m～ 13.1m	263.91m
6	04-168	根1856-10から 根1856-13まで	6.0m～ 13.1m	57.01m
7	04-169	根1856-2から 根1840-11まで	6.0m～ 13.1m	92.70m
8	04-170	根1839-3から 根1839-1まで	6.0m	39.60m
9	04-172	根1841-8から 根1841-16まで	6.0m～ 13.1m	88.04m
10	04-173	根1918-16から 根1918-21まで	6.0m～ 13.1m	36.70m
11	07-036	富塚732-5から 富塚732-8まで	6.0m～ 13.5m	17.80m
12	07-037	富塚309-1から 富塚219-1まで	9.9m～ 14.4m	397.80m
13	07-038	富塚117-1から 富塚93-1まで	15.2m～ 21.0m	147.80m
14	07-039	富塚1から 富塚219-2まで	14.6m～ 24.0m	56.90m
15	07-040	富塚40-1から 富塚40-1まで	9.7m～ 27.2m	84.30m
16	12-098	富士166-7から 富士166-10まで	6.0m～ 13.2m	38.60m
17	12-099	富士166-11から 富士166-21まで	6.0m～ 13.2m	57.20m
18	18-038	根1286-6から 清水口3丁目103まで	6.0m	136.05m
19	26-029	桜台1丁目1141-31から 桜台1丁目7まで	6.0m	258.81m


白井市告示第34号

道路法（昭和27年法律第180号）第18条第2項の規定により、平成26年4月1日から次の道路の供用を開始する。

その関係図面は、白井市役所環境建設部道路課において、平成26年3月31日から3週間、縦覧に供する。

平成26年3月31日

白井市長 伊澤 史 夫



整理番号	路線名	供用開始の区間	
1	04-162	根116-38から	根117-7まで
2	04-164	根293-13から	根250-71まで
3	04-165	根1087-19から	根1087-17まで
4	04-166	根1752-8から	根1752-13まで
5	04-167	西白井2丁目18-14から	根1840-5まで
6	04-168	根1856-10から	根1856-13まで
7	04-169	根1856-2から	根1840-11まで
8	04-170	根1839-3から	根1839-1まで
9	04-172	根1841-8から	根1841-16まで
10	04-173	根1918-16から	根1918-21まで
11	07-036	富塚732-5から	富塚732-8まで
12	07-037	富塚309-1から	富塚219-1まで
13	07-038	富塚117-1から	富塚93-1まで
14	07-039	富塚1から	富塚219-2まで
15	07-040	富塚40-1から	富塚40-1まで
16	12-098	富士166-7から	富士166-10まで
17	12-099	富士166-11から	富士166-21まで
18	18-038	根1286-6から	清水口3丁目103まで

白井市告示第35号

道路法（昭和27年法律第180号）第48条の13第5項の規定により、自転車及び歩行者専用道路（第48条の13第2項）の指定をする。
その関係図面は、白井市役所環境建設部道路課において縦覧に供する。

平成26年3月31日

白井市長 伊澤 史夫

整理番号	路線名	区間	敷地の幅員	延長
1	04-163	根479-32 根479-36	6.0m	102.72m
2	04-171	根1856-20 根1856-4	2.0m	54.50m
3	26-134	武西1141-9 谷田1537-2	6.0m	119.76m


白井市告示第36号

道路法（昭和27年法律第180号）第18条第1項の規定により、市道の路線を次のとおり変更した。

その関係図面は、白井市役所環境建設部道路課において、平成26年3月31日から3週間、縦覧に供する。

平成26年3月31日

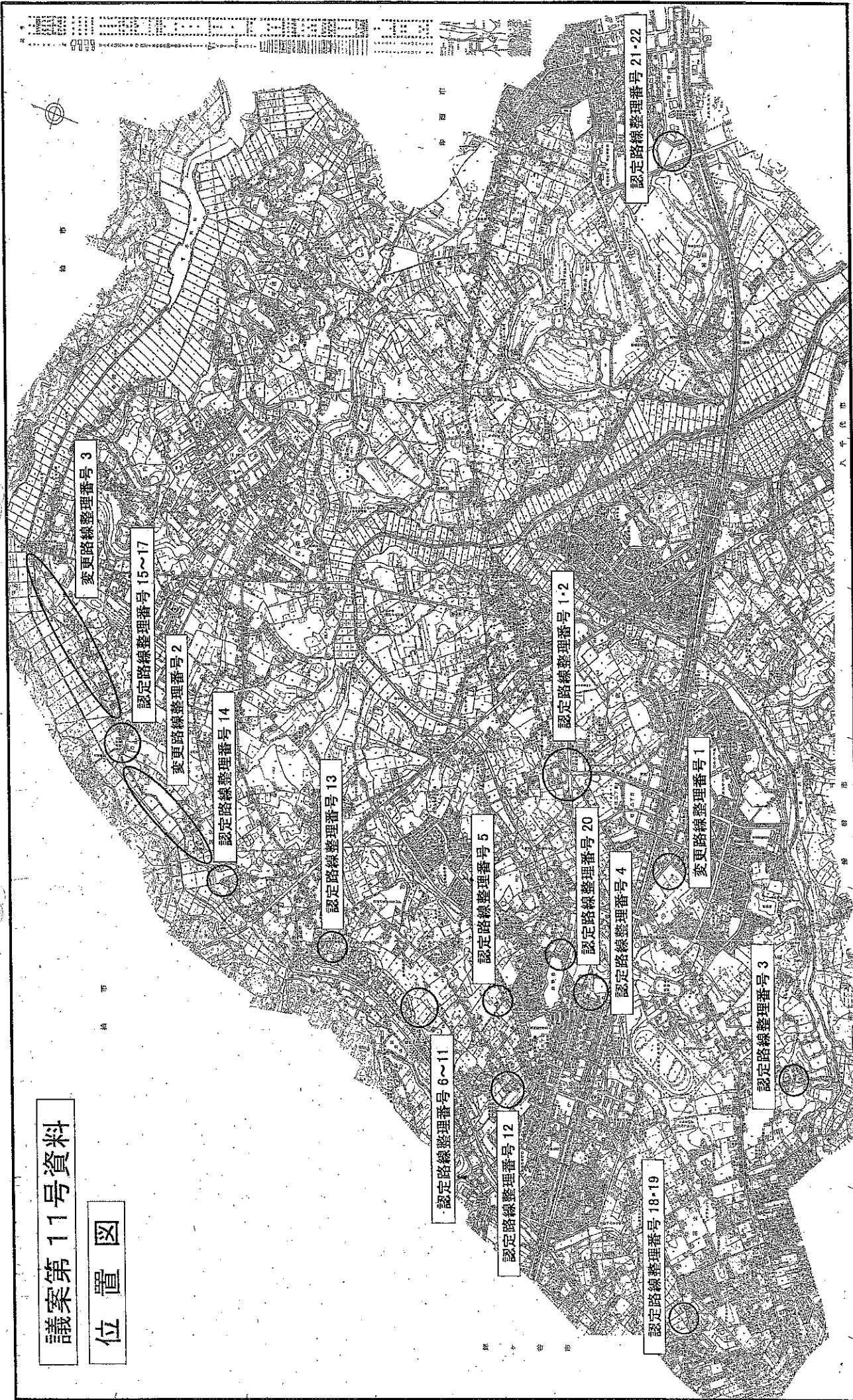
白井市長 伊澤 史夫

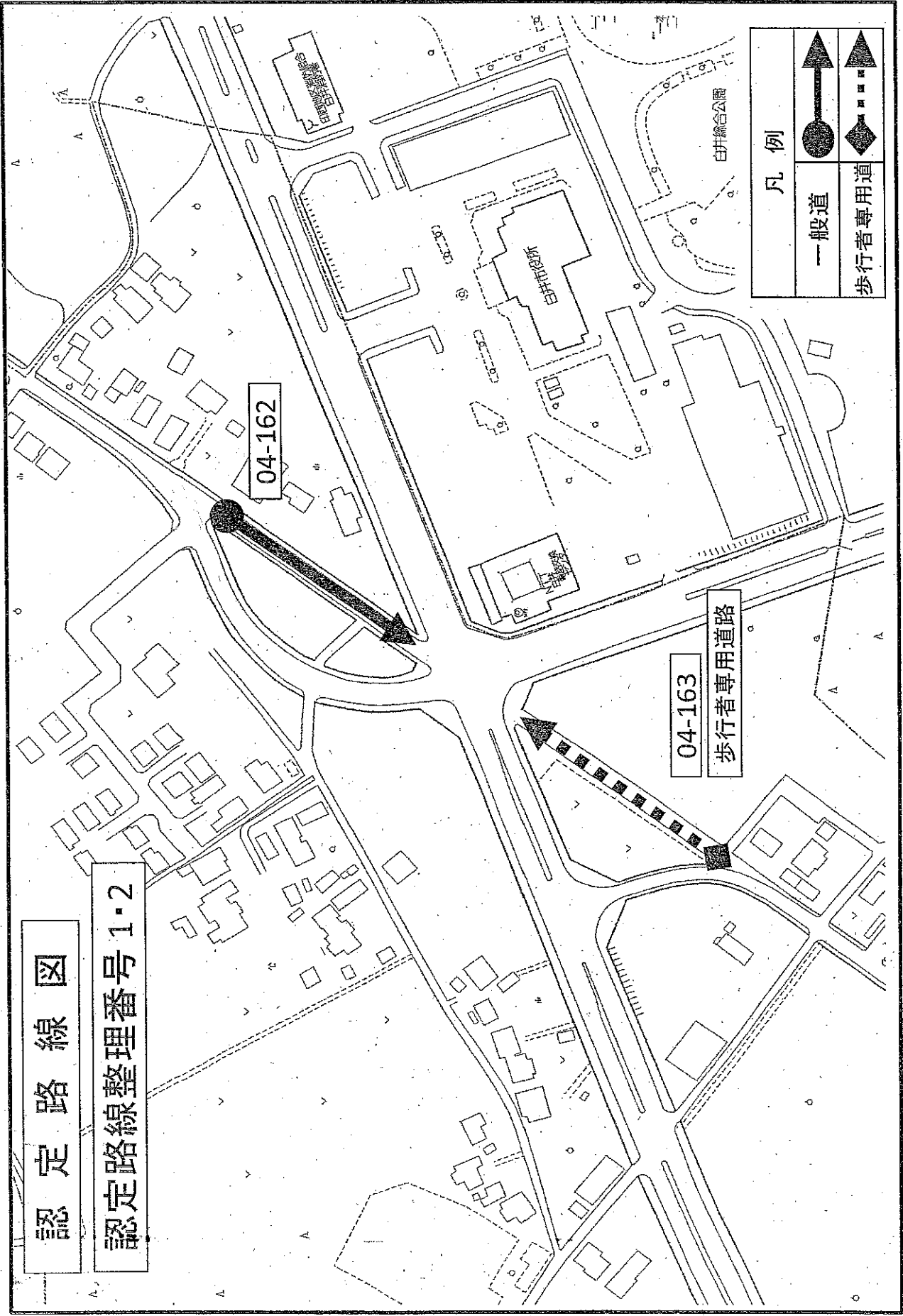


整理番号	路線名	区間	敷地の幅員	延長
1	04-149 変更前	根132-26から 根132-27まで	6.0m～ 13.1m	38.00m
	04-149 変更後	根132-26から 根136-4まで	6.0m～ 13.1m	189.70m
2	00-136 変更前	富塚326-1から 富塚95-1まで	9.7m～ 29.8m	1,728.00m
	00-136 変更後	富塚326-1から 富塚93-1まで	13.5m～ 40.2m	1,671.80m
3	00-137 変更前	富塚40-1から 中1-1まで	8.9m～ 23.7m	1,588.49m
	00-137 変更後	富塚41から 中1-1まで	8.9m～ 44.5	1,594.99m

議案第11号資料

位置図



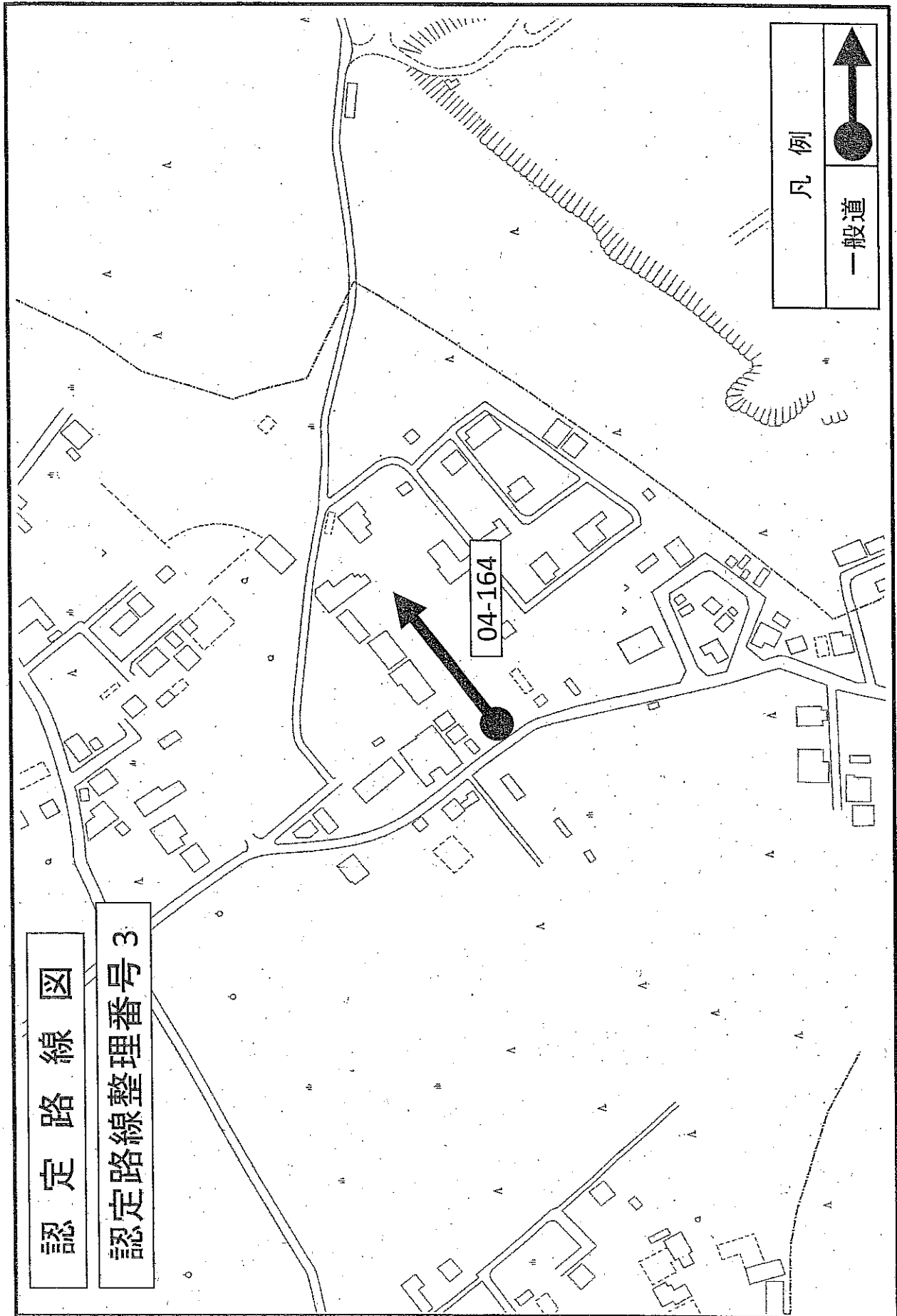


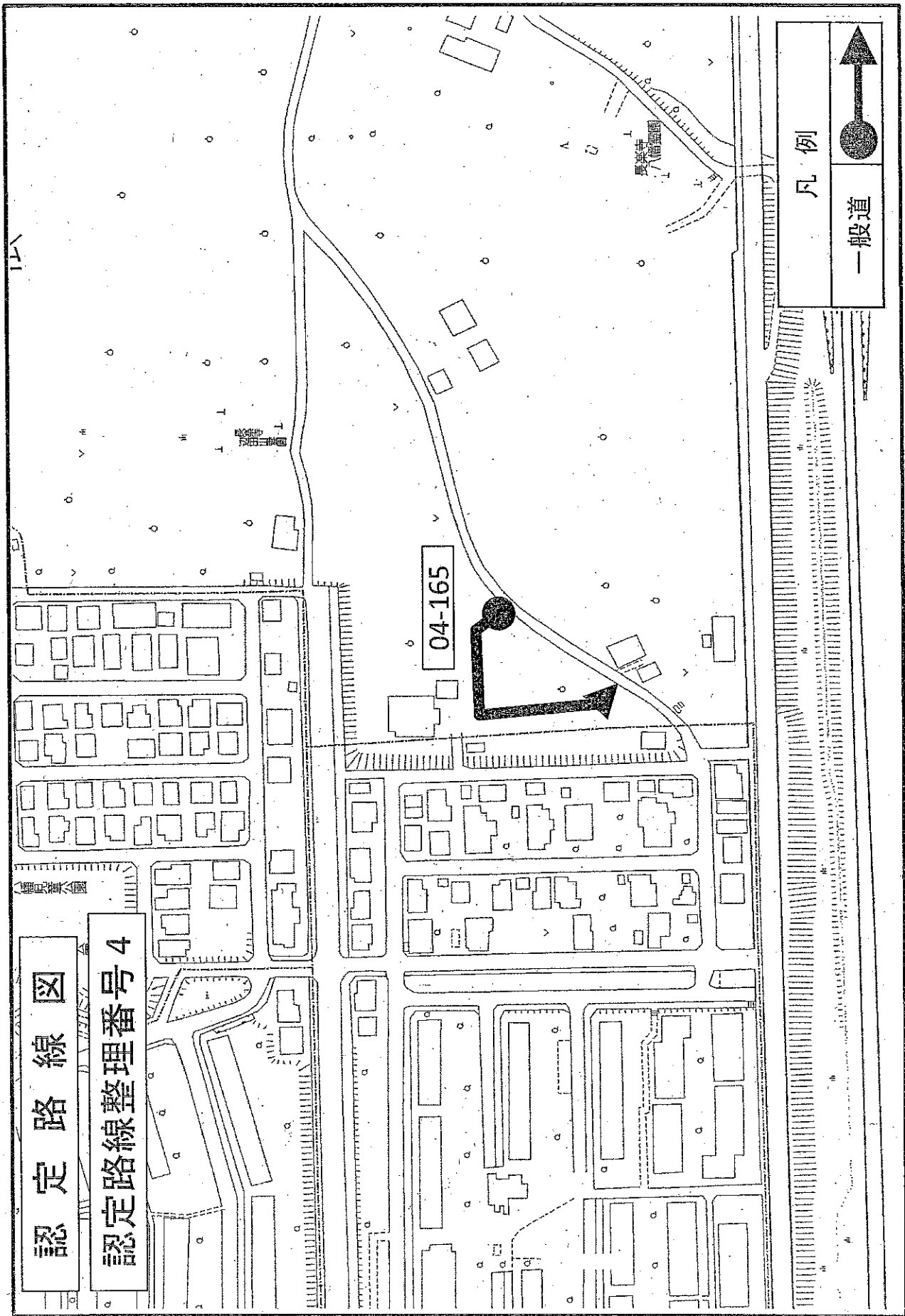
認定路線図

認定路線整理番号 1・2

認定路線図

認定路線整理番号 3





認定路線図

認定路線整理番号 4

04-165

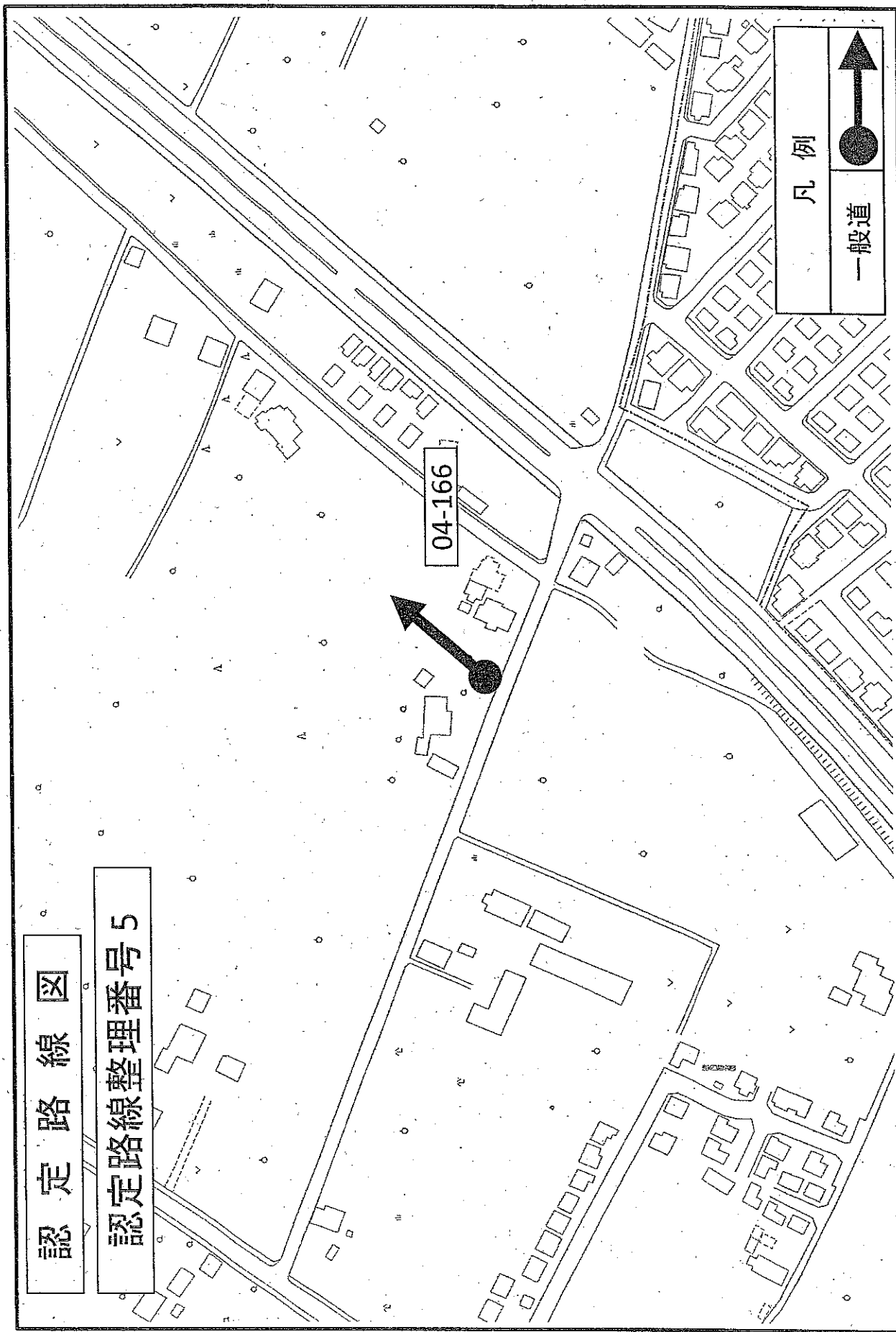
凡例

一般道



認定路線図

認定路線整理番号 5



凡例



一般道

認定路線図

認定路線整理番号6~11

西白井

高家公園

五ノ山公園

歩行者専用道路

凡例	
一般道	
歩行者専用道	

04-170

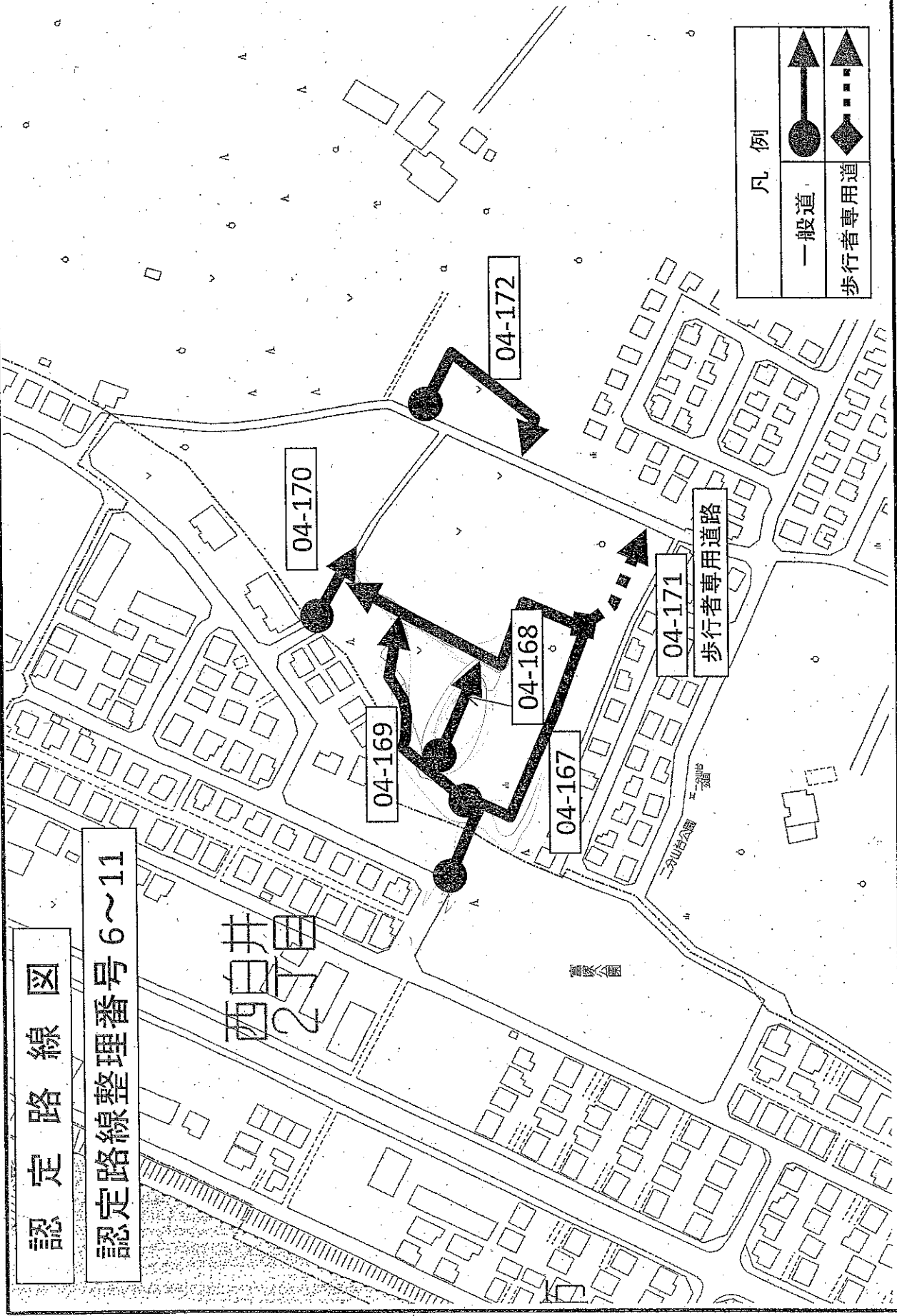
04-172

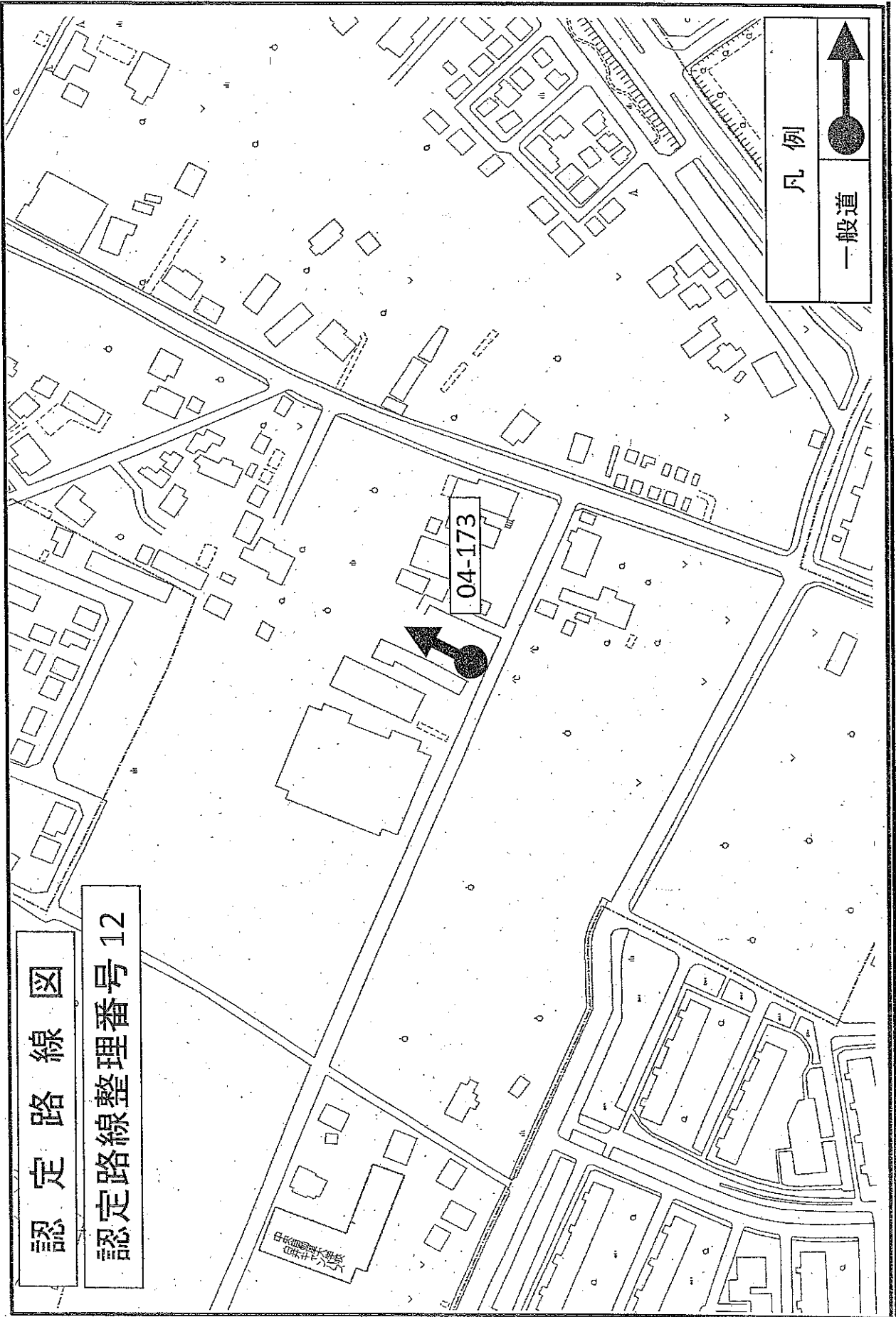
04-169

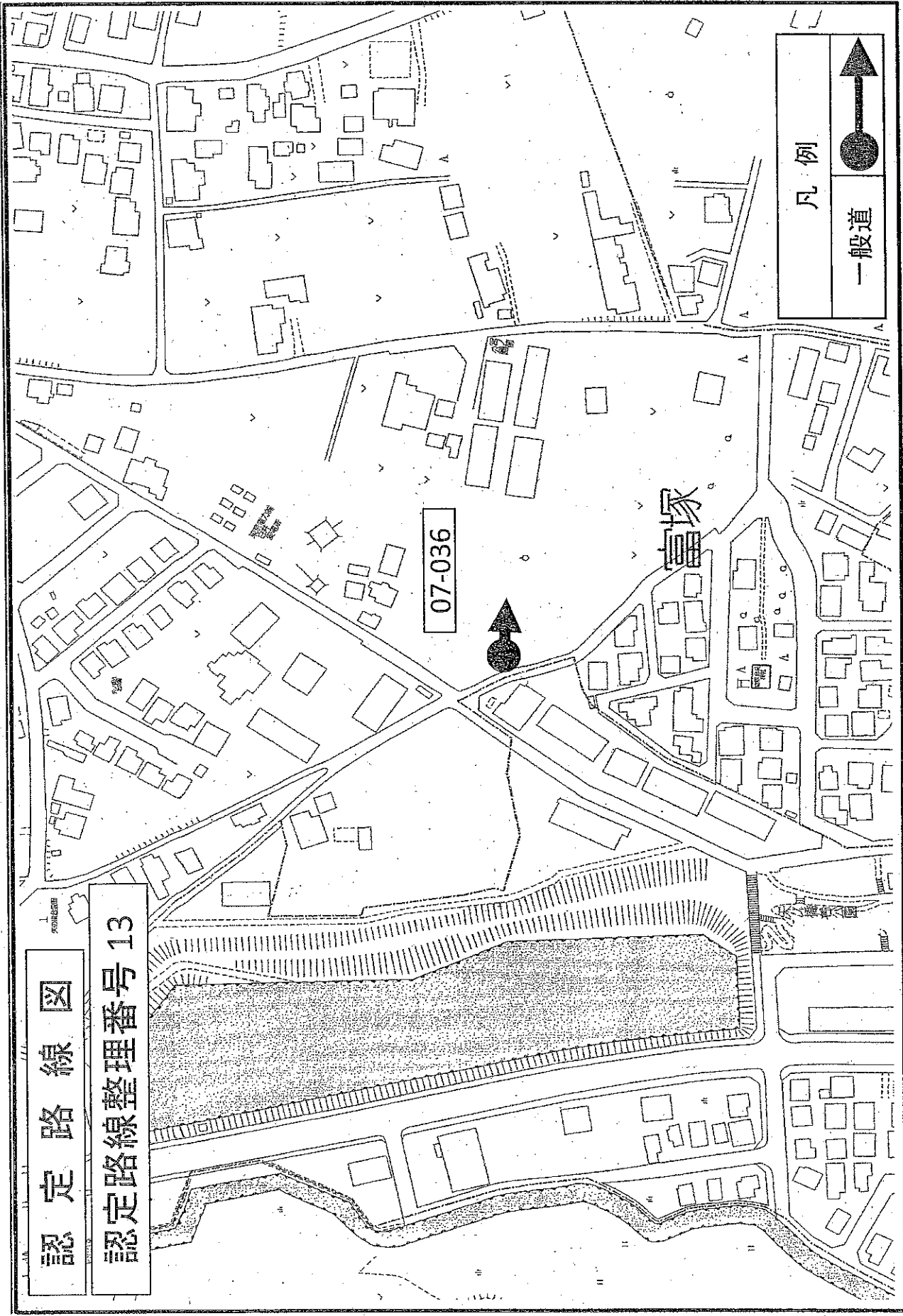
04-168

04-171

04-167







認定路線図

認定路線整理番号13

07-036

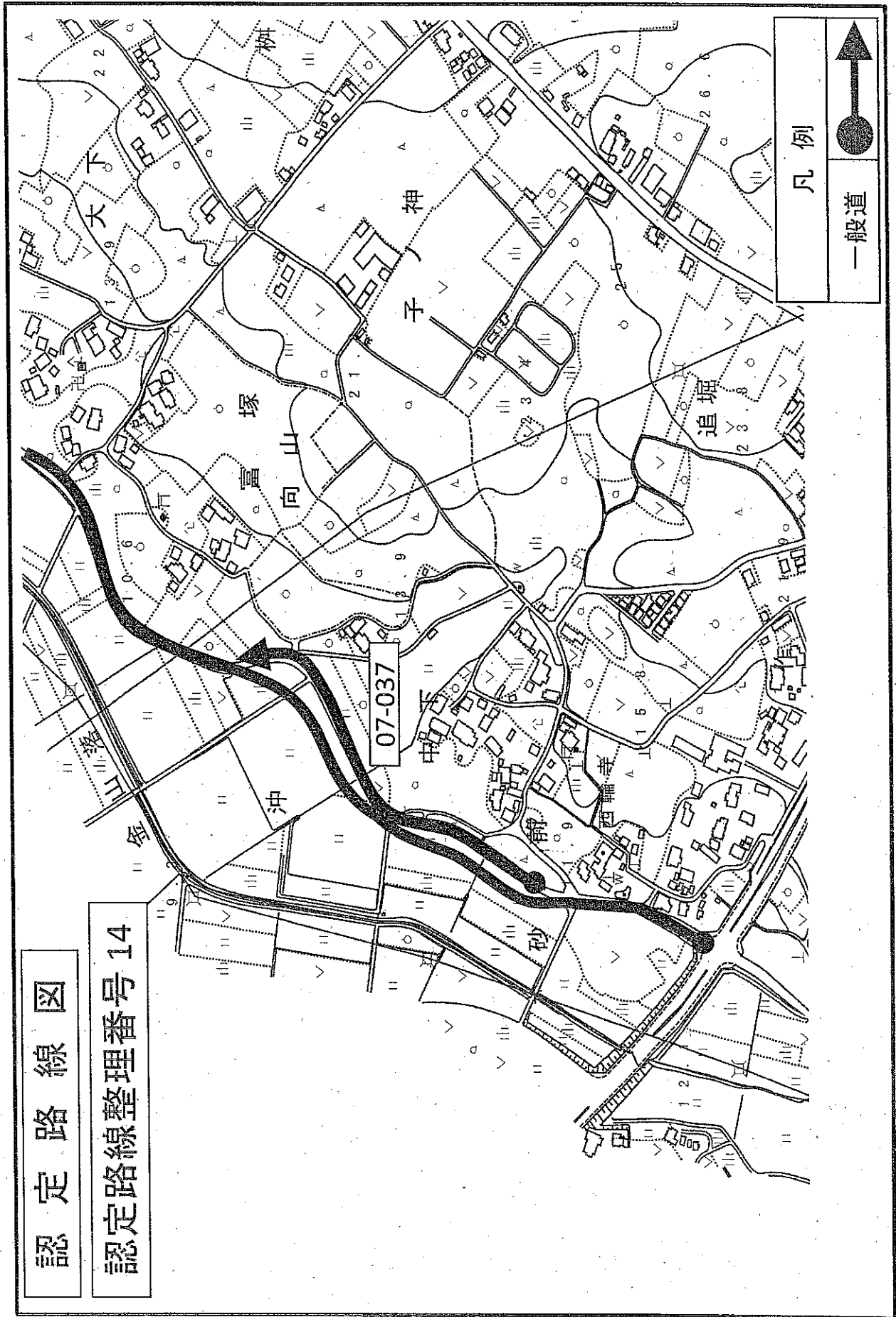
塚家

凡例

一般道

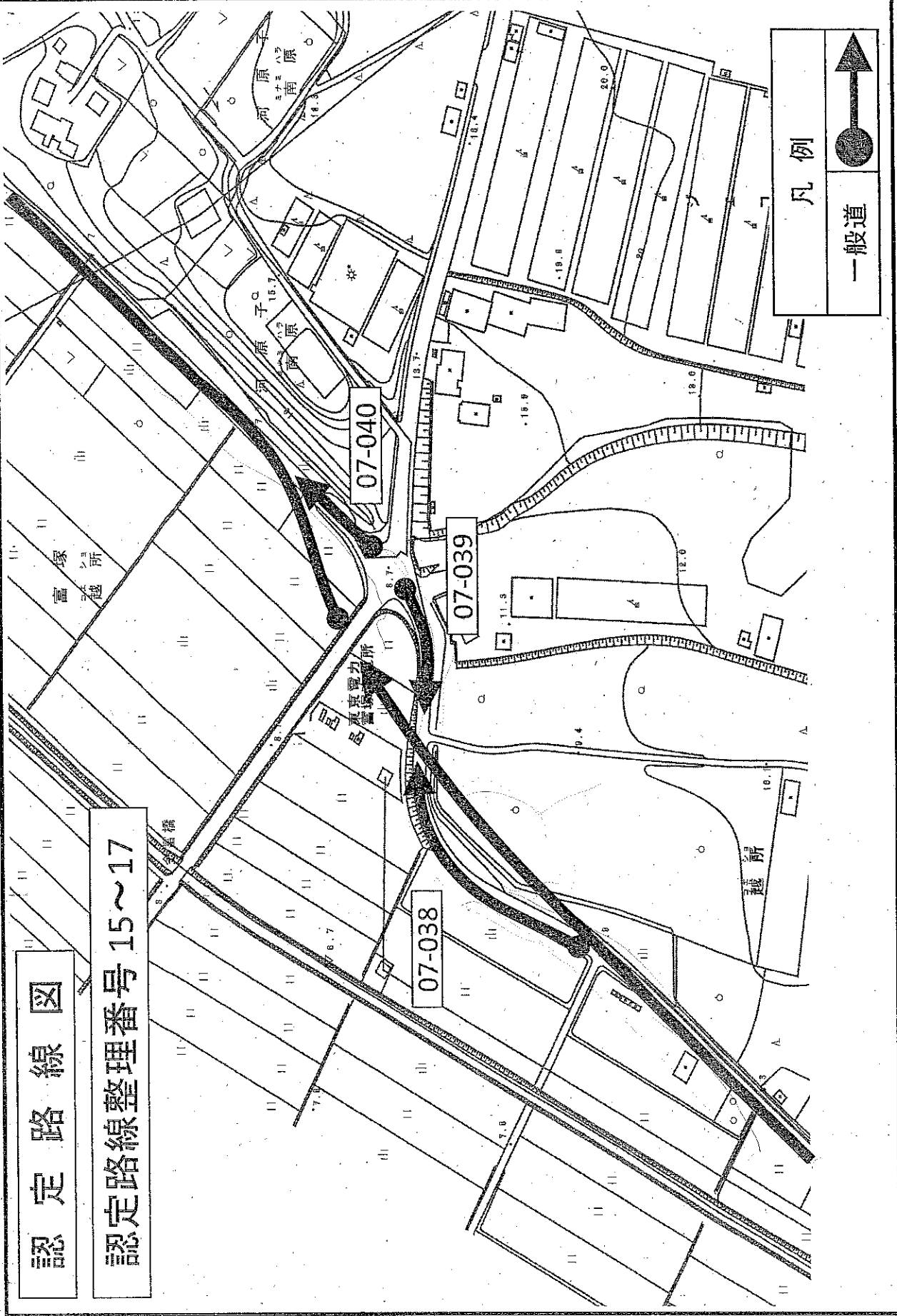
認定路線図

認定路線整理番号 14



認定路線図

認定路線整理番号 15~17



凡例

一般道

認定路線

鎌ヶ谷市

白井市

凡例

一般道



認定路線図

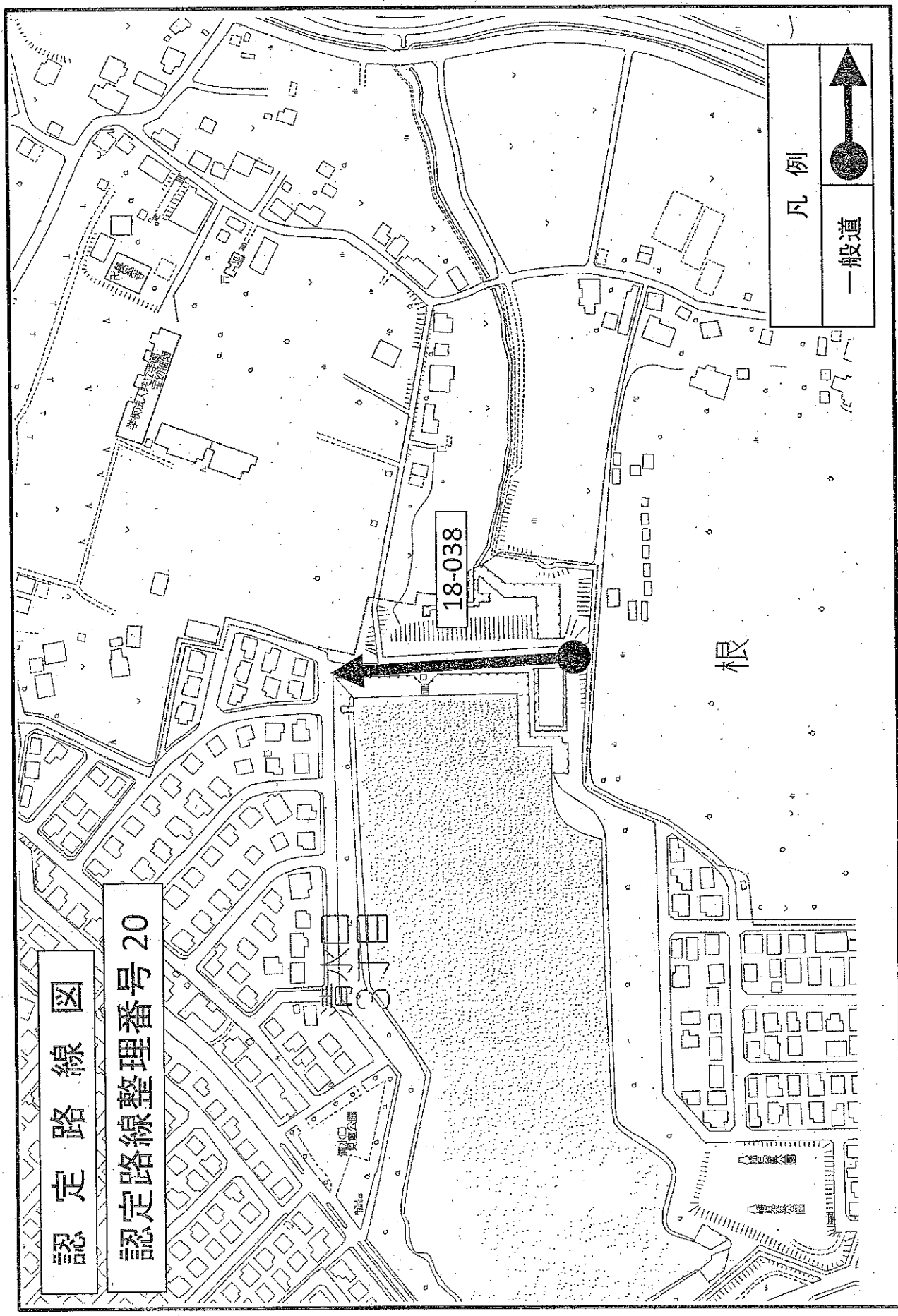
認定路線整理番号 18・19

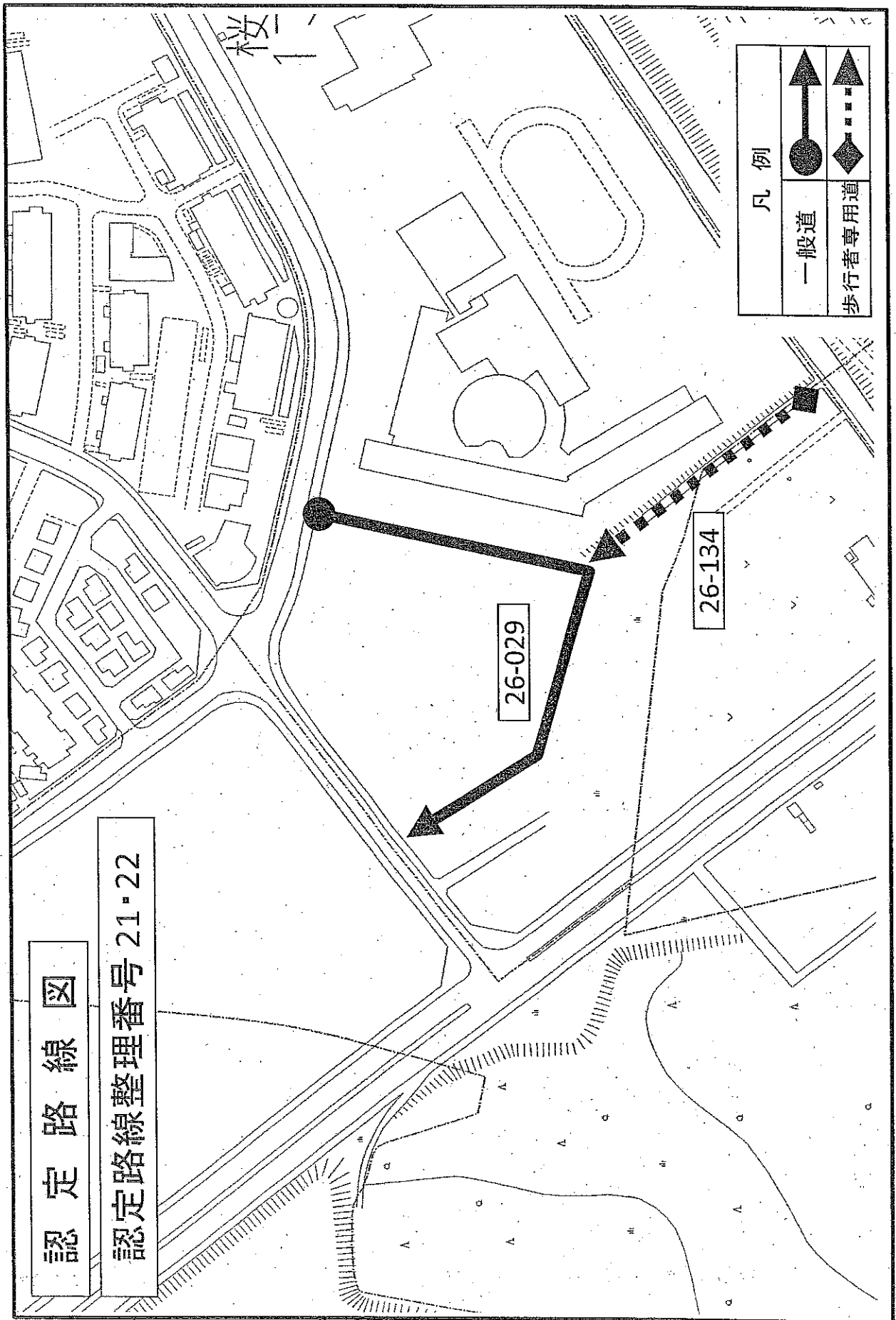
12-099

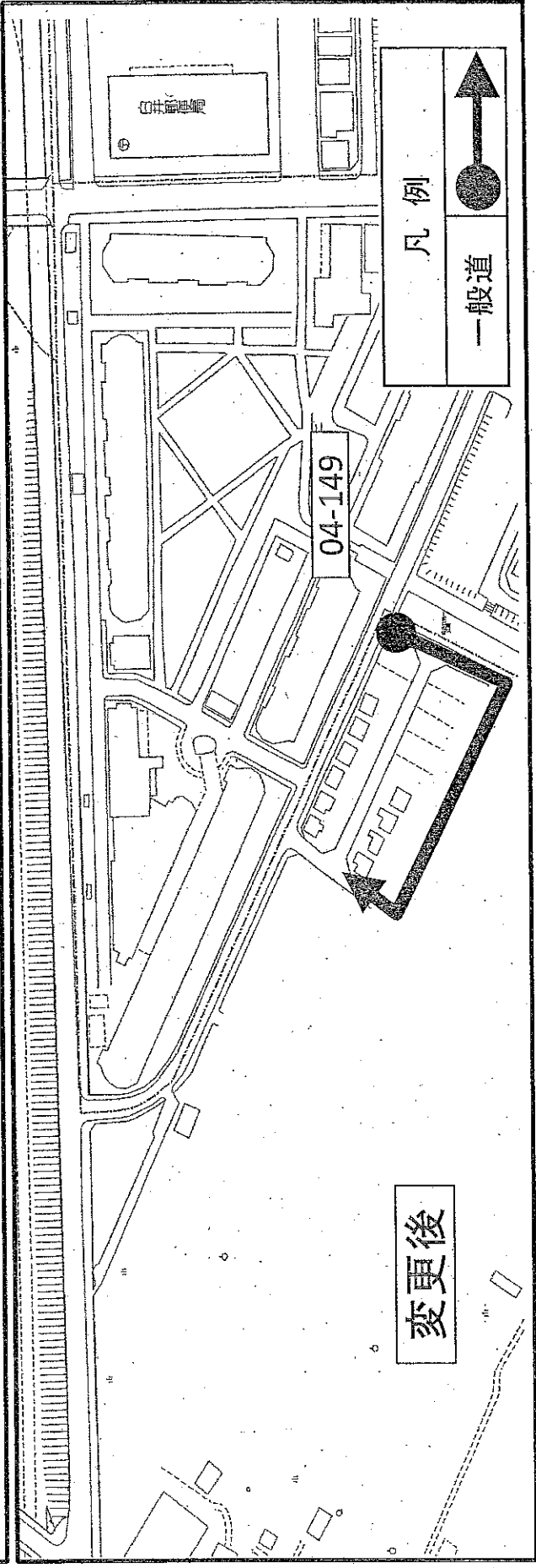
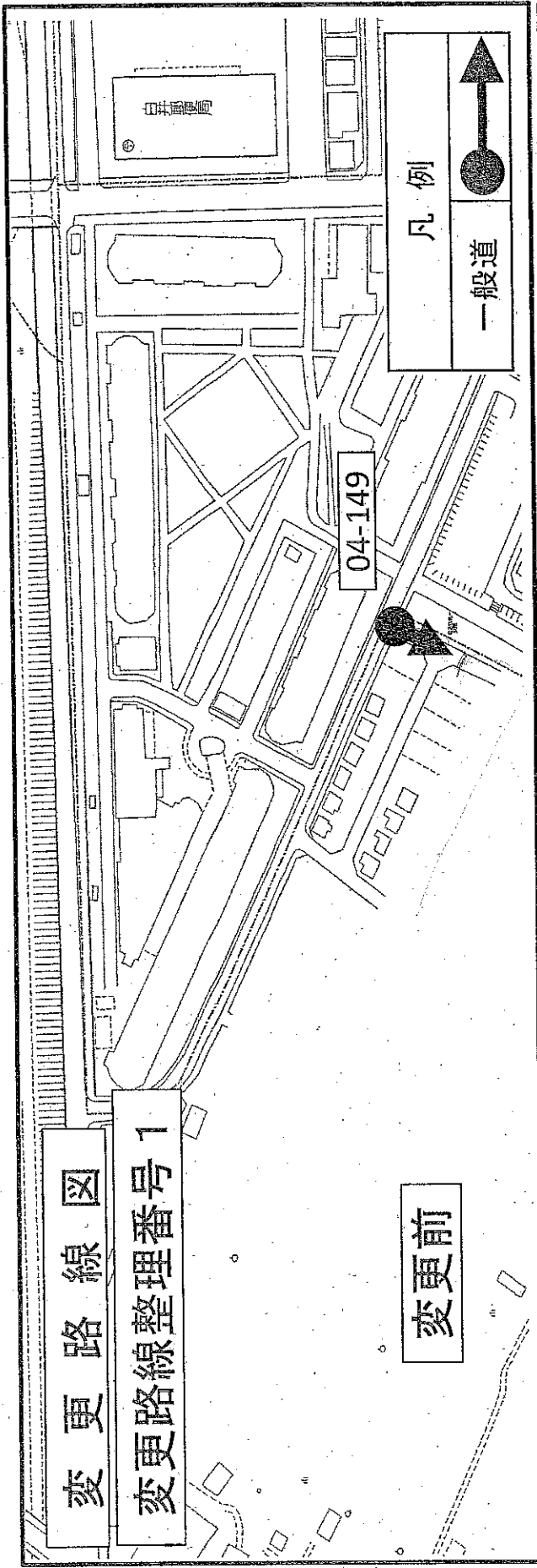
12-098

さくら広場

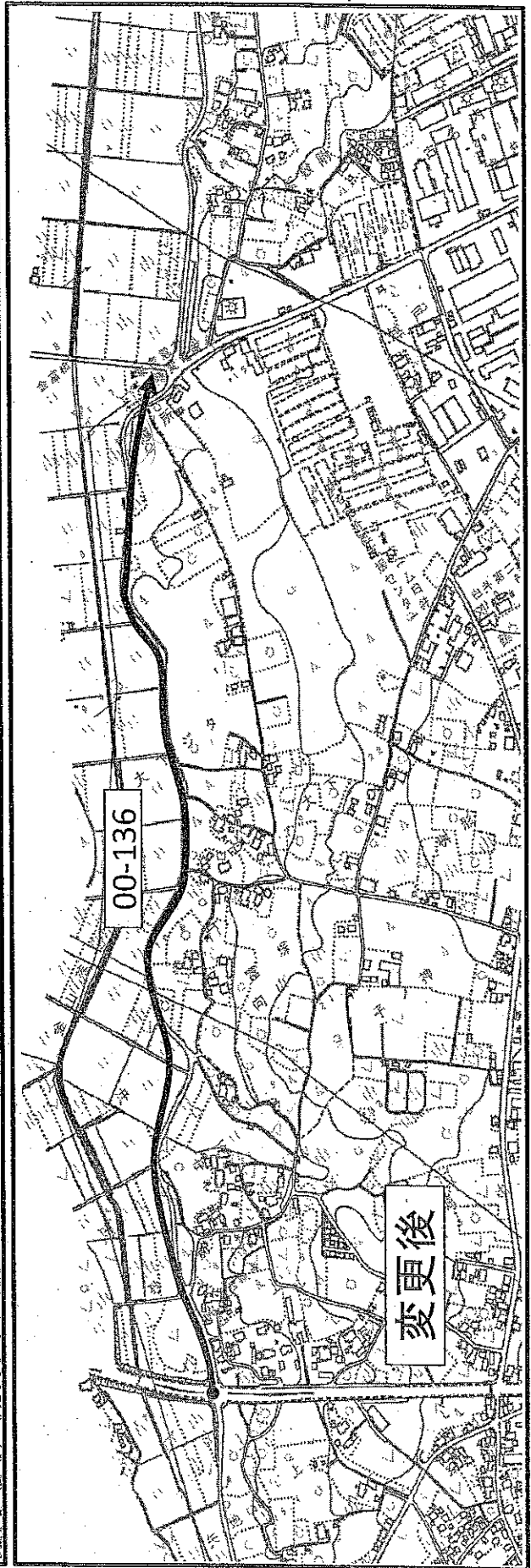
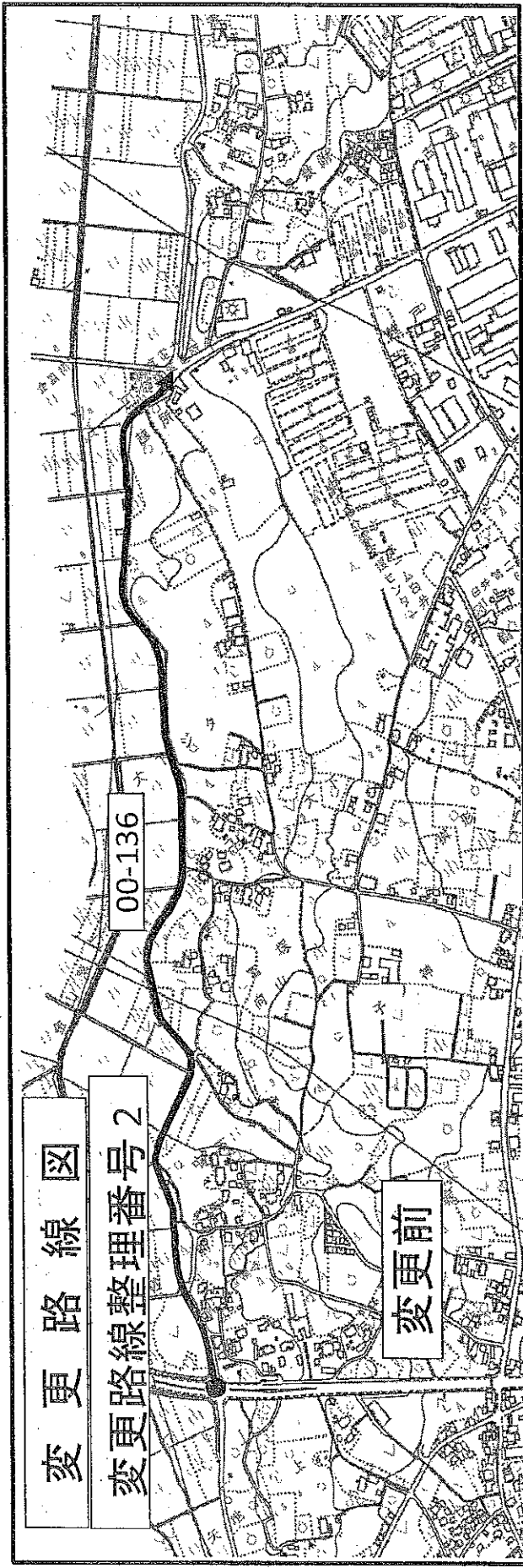
学校







変更路線図
変更路線整理番号1

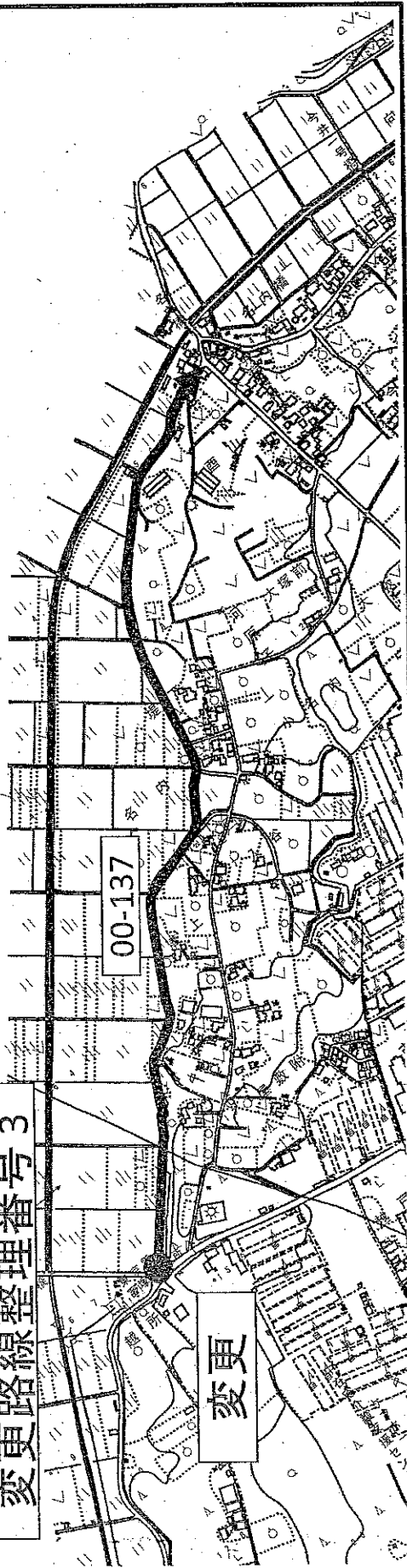


変更路線図

変更路線整理番号 3

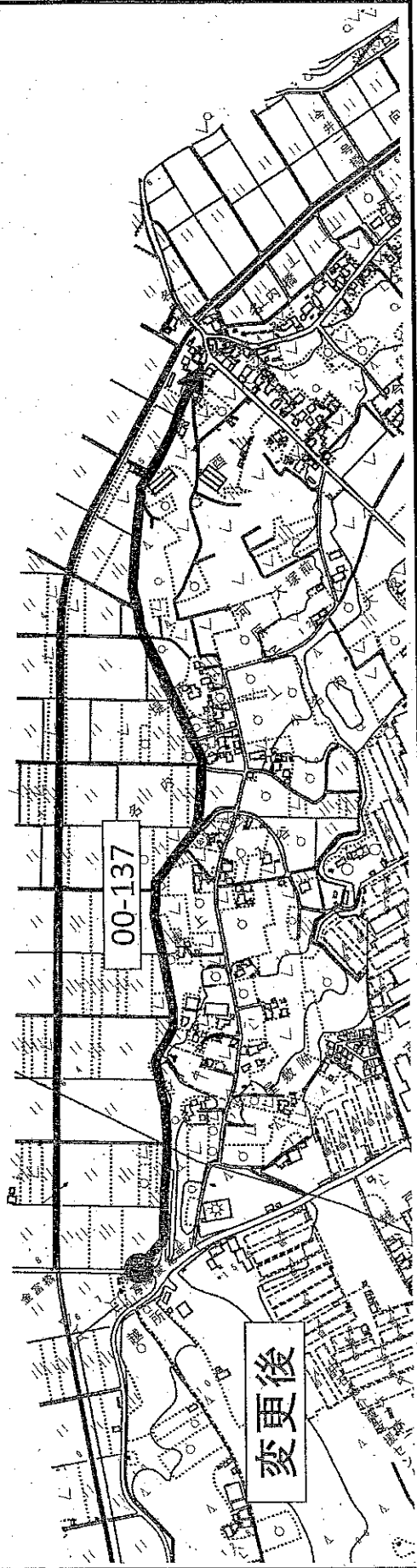
00-137

変更



00-137

変更後



認定路線概要

整理番号	路線名	起点	終点	重要な経過地	幅員 (m)	延長 (m)	備考
1	04-162	根116-38	根117-7	根116-2	9.0	99.21	
2	04-163	根479-32	根479-36	根479-35	6.0	102.72	歩行者専用道路
3	04-164	根293-13	根250-71	根250-57	6.0 12.9	68.01	
4	04-165	根1087-19	根1087-17	根1087-15	6.0 15.5	102.66	
5	04-166	根1752-8	根1752-13	根1752-11	6.0 13.5	54.86	
6	04-167	西白井2丁目 18-14	根1840-5	根1840-20	6.0 13.1	263.91	
7	04-168	根1856-10	根1856-13	根1856-12	6.0 13.1	57.01	
8	04-169	根1856-2	根1840-11	根1840-8	6.0 13.1	92.70	
9	04-170	根1839-3	根1839-1	根1839-1	6.0	39.60	
10	04-171	根1856-20	根1856-4	根1856-1	2.0	54.50	歩行者専用道路
11	04-172	根1841-8	根1841-16	根1841-13	6.0 13.1	88.04	
12	04-173	根1918-16	根1918-21	根1918-18	6.0 13.1	36.70	

認定路線概要

整理番号	路線名	起点	終点	重要な経過地	幅員 (m)	延長 (m)	備考
13	07-036	富塚732-5	富塚732-8	富塚732-7	6.0	17.80	
14	07-037	富塚309-1	富塚219-1	富塚284-1	9.9	397.80	
15	07-038	富塚117-1	富塚93-1	富塚90-4	14.4 15.2	147.80	
16	07-039	富塚1	富塚219-2	富塚48-1	21.0 14.6	56.90	
17	07-040	富塚40-1	富塚40-1	富塚40-1	24.0 9.7	84.30	
18	12-098	富士166-7	富士166-10	富士166-9	27.2 6.0	38.60	
19	12-099	富士166-11	富士166-21	富士166-18	13.2 6.0	57.20	
20	18-038	根1286-6	清水口3丁目103	清水口3丁目103	13.2 6.0	136.05	
21	26-029	桜台1丁目 1141-31	桜台1丁目-7	谷田1472	6.0	258.81	
22	26-134	武西1141-9	谷田1537-2	武西1141-12	6.0	119.76	歩行者専用道路

變更路線概要

整理番号	路線名	起点	終点	重要な經過地	幅員 (m)	延長 (m)	備考
1	04-149	根132-26	根132-27	根132-27	6.0 13.1	38.00	變更前
	04-149	根132-26	根136-4	根135-1	6.0 13.1	189.70	變更後
2	00-136	富塚326-1	富塚95-1	富塚182-1	9.7 29.8	1,728.00	變更前
	00-136	富塚326-1	富塚93-1	富塚182-1	13.5 40.2	1,671.80	變更後
3	00-137	富塚40-1	中1-1	名内915-1	8.9 23.7	1,588.49	變更前
	00-137	富塚41	中1-1	名内915-1	8.9 44.5	1,594.99	變更後

