


白井市告示第40号

道路法（昭和27年法律第180号）第8条第1項の規定により、市道の路線を次のとおり認定した。

その関係図面は、白井市役所環境建設部道路課において、平成27年3月31日から3週間、縦覧に供する。


平成27年3月31日

白井市長 伊澤 史 夫



整理番号	路線名	起 点		重要な経過地
		終 点		
1	04-174	根1367-9	根1367-6	根1367-6
		根1367-1		
2	04-175	根1663-26	根1663-25	根1663-25
		根1663-25		
3	04-176	根1734-54	根1734-52	根1734-52
		根1734-50		
4	04-177	根1734-27	根1734-30	根1734-30
		根1734-34		
5	04-178	根1745-21	根1745-20	根1745-20
		根1745-18		
6	04-179	根1750-1	根1748-14	根1748-14
		根1748-25		
7	04-180	根1748-45	根1748-47	根1748-47
		根1748-48		
8	04-181	根1866-1	根1868-23	根1868-23
		根1868-36		
9	04-182	根1868-1	根1868-1	根1868-1
		根1868-13		
10	04-183	根1889-13	根1887-6	根1887-6
		根1878-6		
11	04-184	根1889-24	根1889-24	根1889-24
		根1889-23		
12	04-185	根1919-20	根1919-25	根1919-25
		根1919-28		
13	12-201	富士30-20	富士29-9	富士29-9
		富士29-6		
14	12-202	富士59-10	富士59-13	富士59-13
		富士59-12		
15	12-203	富士196-15	富士196-17	富士196-17
		富士196-19		
16	12-204	富士249-3	富士249-71	富士249-71
		富士249-73		
17	12-104	富士249-74	富士249-74	富士249-74
		富士249-74		
18	12-205	富士269-2	富士267-35	富士267-35
		富士267-38		
19	12-206	富士267-39	富士267-39	富士267-39
		富士267-20		
20	12-207	富士276-70	富士276-64	富士276-64
		富士276-63		

21	12-208	富士287-92	富士287-73
		富士287-86	
22	12-209	富士286-15	富士287-101
		富士287-99	
23	12-210	富士291-100	富士291-101
		富士291-103	
24	15-010	清戸366-1	清戸366-1
		清戸365	
25	25-003	復1403	復1403
		復1407-1	




白井市告示第41号

道路法（昭和27年法律第180号）第10条第1項の規定により、市道の路線を次のとおり廃止した。


その関係図面は、白井市役所環境建設部道路課において、平成27年3月31日から3週間、縦覧に供する。

平成27年3月31日

白井市長 伊澤 史 夫



整理 番号	路線名	起 点	重要な経過地
		終 点	
1	00-019	武西1142-5	武西1143-5
		武西1144-2	



白井市告示第42号

道路法（昭和27年法律第180号）第10条第2項の規定により、市道の路線を次のとおり変更した。


その関係図面は、白井市役所環境建設部道路課において、平成27年3月31日から3週間、縦覧に供する。

平成27年3月31日

白井市長 伊澤 史 夫



整理番号	新旧別	路線名	起 点		重要な経過地
			終 点		
1	旧	04-015	根1808-5	根1632	根1809
	新	04-015	根1808-5	根857-1	根1809
2	旧	04-040	根436	根889	根789
	新	04-040	根436	根781-3	根789
3	旧	04-157	根1920-45	根1920-48	根1920-46
	新	04-157	根1920-45	根1920-62	根1920-65
4	旧	04-173	根1918-16	根1918-21	根1918-18
	新	04-173	根1918-16	根1918-23	根1918-21
5	旧	19-012	七次台2丁目3-4	七次台2丁目1460-4	七次台2丁目1460-4
	新	19-012	七次台2丁目3-4	根1658-2	根1659-2




白井市告示第43号

道路法（昭和27年法律第180号）第18条第1項の規定により、道路の区域を次のとおり決定した。

その関係図面は、白井市役所環境建設部道路課において、平成27年3月31日から3週間、縦覧に供する。

平成27年3月31日

白井市長 伊澤 史夫




1 道路の種類 市道

2 路線名、区域並びに敷地の幅員及びその延長

整理番号	路線名	区 間	敷地の幅員	延 長
1	04-015	根1808-5から 根857-1まで	1.0m～ 3.6m	408.80m
2	04-040	根436から 根781-3まで	3.0m～ 7.0m	317.90m
3	04-157	根1920-45から 根1920-62まで	6.0m	126.12m
4	04-163	根479-32から 根479-36まで	6.0m	102.72m
5	04-171	根1856-20から 根1856-4まで	2.0m	54.50m
6	04-173	根1918-16から 根1918-23まで	6.0m	62.50m
7	04-174	根1367-9から 根1367-1まで	6.0m	81.28m
8	04-175	根1663-26から 根1663-25まで	6.0m	21.68m
9	04-176	根1734-54から 根1734-50まで	6.0m	47.73m
10	04-177	根1734-27から 根1734-34まで	6.0m	114.48m
11	04-178	根1745-21から 根1745-18まで	6.0m	28.87m
12	04-179	根1750-1から 根1748-25まで	6.0m	240.00m
13	04-180	根1748-45から 根1748-48まで	6.0m	75.78m
14	04-181	根1866-1から 根1868-36まで	6.0m	183.27m
15	04-182	根1868-1から 根1868-13まで	6.0m	16.50m
16	04-183	根1889-13から 根1878-6まで	6.0m	155.23m
17	04-184	根1889-24から 根1889-23まで	6.0m	17.49m
18	04-185	根1919-20から 根1919-28まで	6.0m	71.47m

↓

19	12-201	富士30-20から 富士29-6まで	6.0m	74.85m
20	12-202	富士59-10から 富士59-12まで	6.0m	99.92m
21	12-203	富士196-15から 富士196-19まで	6.0m	26.60m
22	12-204	富士249-3から 富士249-73まで	6.0m	77.07m
23	12-104	富士249-74から 富士249-74まで	2.0m	12.82m
24	12-205	富士269-2から 富士267-38まで	6.0	211.29m
25	12-206	富士267-39から 富士267-20まで	6.0m~ 8.0m	14.32m
26	12-207	富士276-70から 富士276-63まで	6.0m	24.00m
27	12-208	富士287-92から 富士287-86まで	6.0m	88.27m
28	12-209	富士286-15から 富士287-99まで	6.0m	49.90m
29	12-210	富士291-100から 富士291-103まで	6.0m	35.46m
30	15-010	清戸366-1から 清戸365まで	6.0m	32.70m
31	19-012	七次台2丁目3-4から 根1658-2まで	6.0m	320.54m
32	25-003	復1403から 復1407-1まで	6.0m	100.70m
33	26-134	武西1141-9から 谷田1537-2まで	6.0m	119.76m




白井市告示第44号

道路法（昭和27年法律第180号）第18条第1項の規定により、道路の区域を次のとおり変更した。

その関係図面は、白井市役所環境建設部道路課において、平成27年3月31日から3週間、縦覧に供する。

平成27年3月31日


白井市長 伊澤 史夫



1 道路の種類 市道

2 路線名、変更の区間並びに敷地の幅員及びその延長

整理番号	路線名	区間	変更の前後別	敷地の幅員	延長
1	25-002	復1147-1から 復1143-1まで	前	9.0m~19.0m	344.98m
			後	9.0m~19.0m	362.41m



白井市告示第45号

道路法（昭和27年法律第180号）第18条第2項の規定により、平成27年4月1日から次の道路の供用を開始する。

その関係図面は、白井市役所環境建設部道路課において、平成27年3月31日から3週間、縦覧に供する。


平成27年3月31日

白井市長 伊澤 史 夫



整理番号	路線名	供用開始の区間	
1	04-146	根2065から	根895-1まで
2	04-157	根1920-48から	根1920-62まで
3	04-163	根479-32から	根479-36まで
4	04-171	根1856-20から	根1856-4まで
5	04-173	根1918-21から	根1918-23まで
6	04-174	根1367-9から	根1367-1まで
7	04-175	根1663-26から	根1663-25まで
8	04-176	根1734-54から	根1734-50まで
9	04-177	根1734-27から	根1734-34まで
10	04-178	根1745-21から	根1745-18まで
11	04-179	根1750-1から	根1748-25まで
12	04-180	根1748-45から	根1748-48まで
13	04-181	根1866-1から	根1868-36まで
14	04-182	根1868-1から	根1868-13まで
15	04-183	根1889-13まで	根1878-6まで
16	04-184	根1889-24から	根1889-23まで
17	04-185	根1919-20から	根1919-28まで
18	12-201	富士30-20から	富士29-6まで
19	12-202	富士59-10から	富士59-12まで

20	12-203	富士196-15から	富士196-19まで
21	12-204	富士249-3から	富士249-73まで
22	12-104	富士249-74から	富士249-74まで
23	12-205	富士269-2から	富士267-38まで
24	12-206	富士267-39から	富士267-20まで
25	12-207	富士276-70から	富士276-63まで
26	12-208	富士287-92から	富士287-86まで
27	12-209	富士286-15から	富士287-99まで
28	12-210	富士291-100から	富士291-103まで
29	19-012	七次台2丁目1460-4から	根1658-2まで
30	25-003	復1403から	復1407-1まで



白井市告示第46号

道路法（昭和27年法律第180号）第48条の13第3項の規定により、歩行者専用道路の指定をする。

その関係図面は、白井市役所環境建設部道路課において、平成27年3月31日から3週間、縦覧に供する。

平成27年3月31日

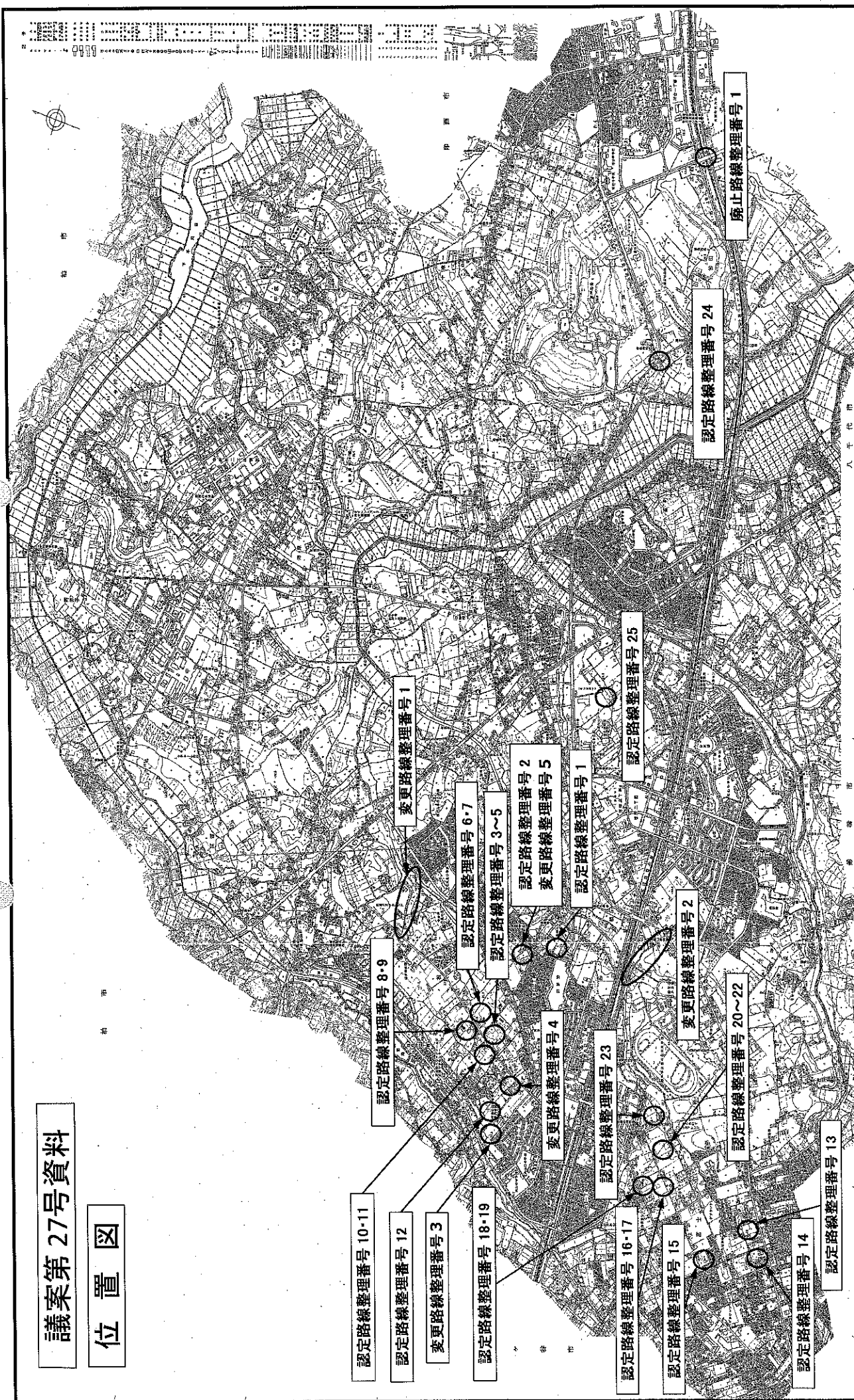
白井市長 伊澤 史夫



整理番号	路線名	区間	敷地の幅員	延長
1	12-104	富士249-74から 富士249-74まで	2.0m	12.82m

議案第27号資料

位置図



認定路線整理番号 10・11

認定路線整理番号 12

変更路線整理番号 3

認定路線整理番号 18・19

認定路線整理番号 8・9

変更路線整理番号 1

認定路線整理番号 6・7

認定路線整理番号 3～5

認定路線整理番号 2

変更路線整理番号 5

認定路線整理番号 1

認定路線整理番号 23

認定路線整理番号 16・17

認定路線整理番号 15

変更路線整理番号 2

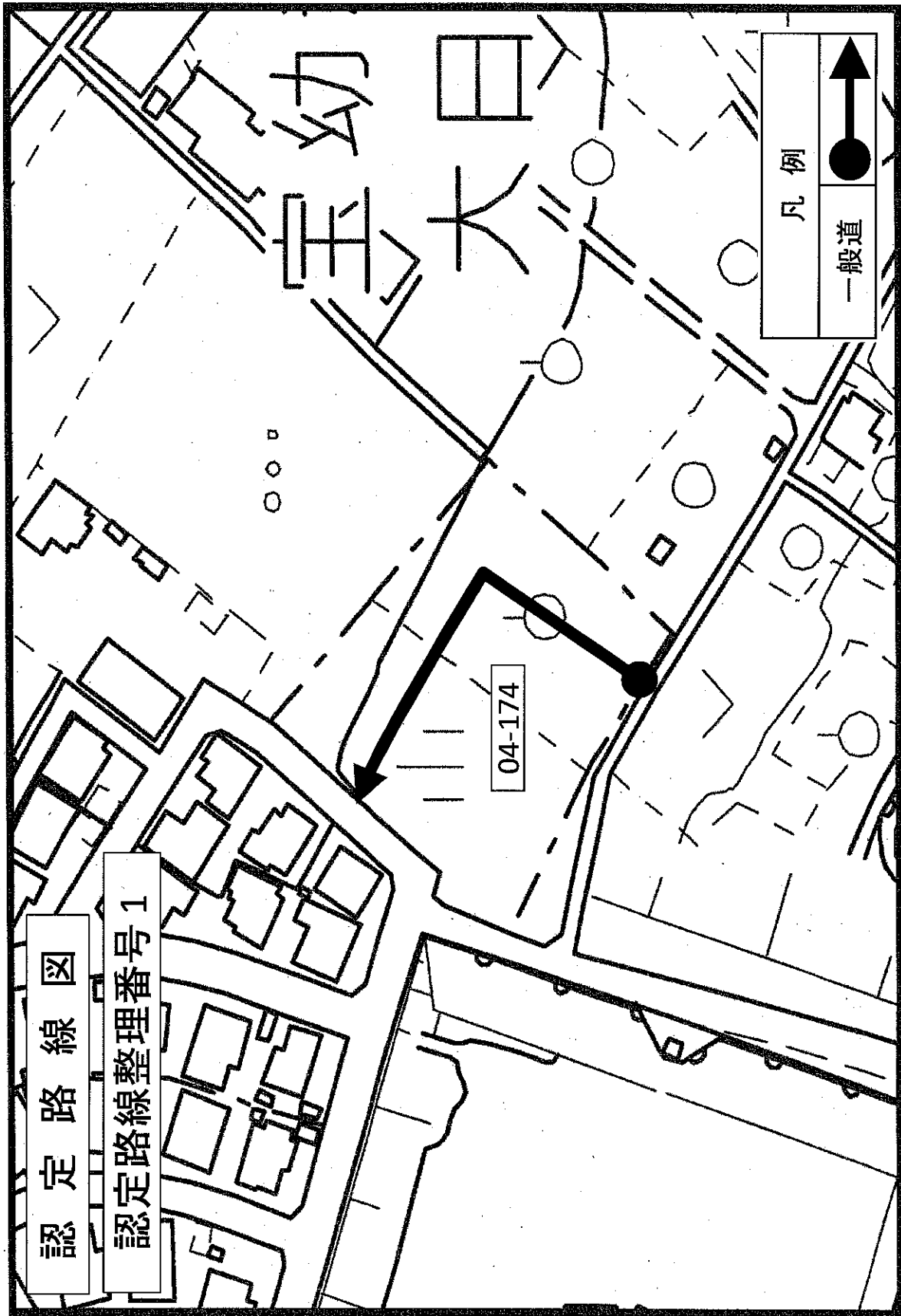
認定路線整理番号 20～22

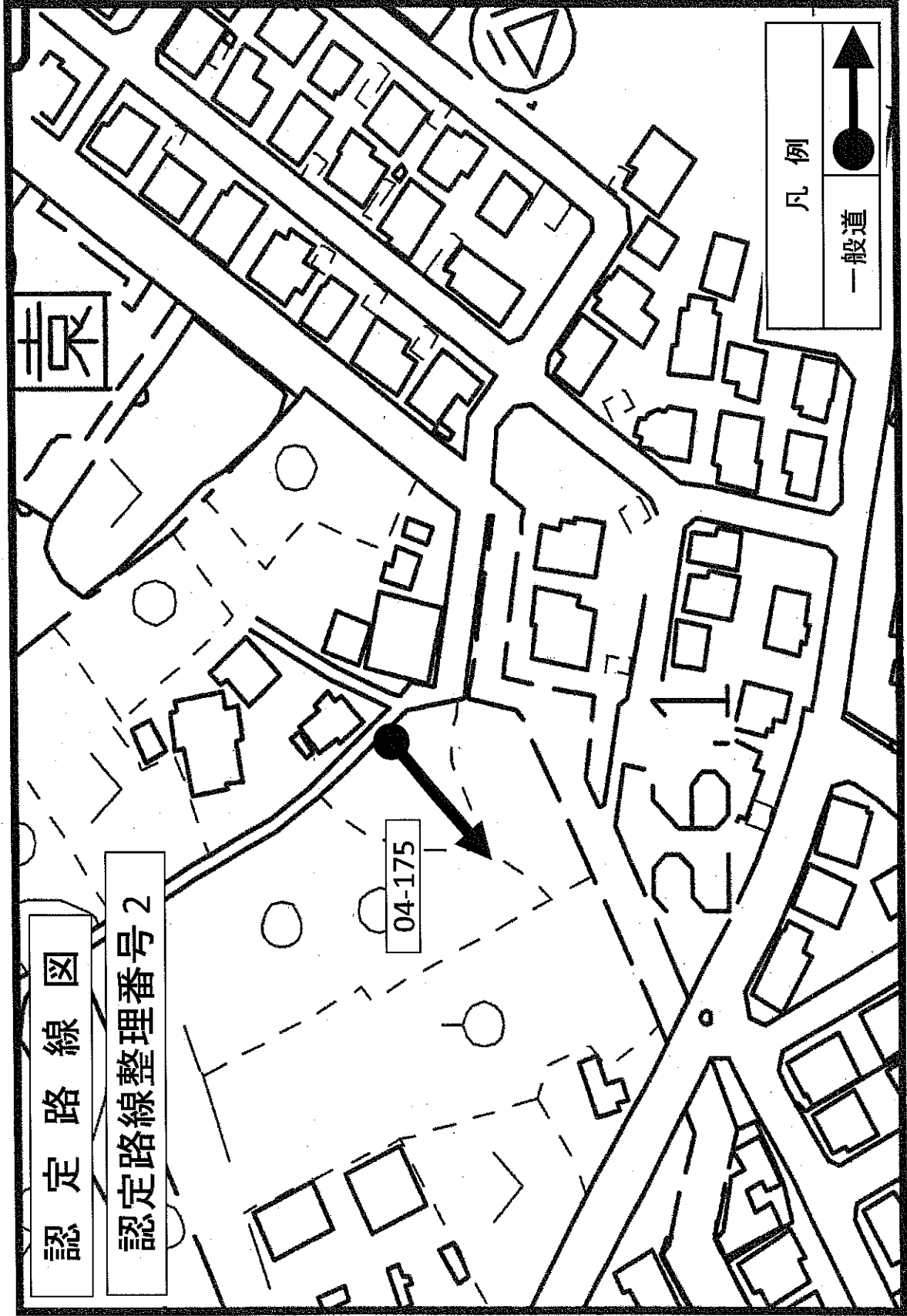
認定路線整理番号 14

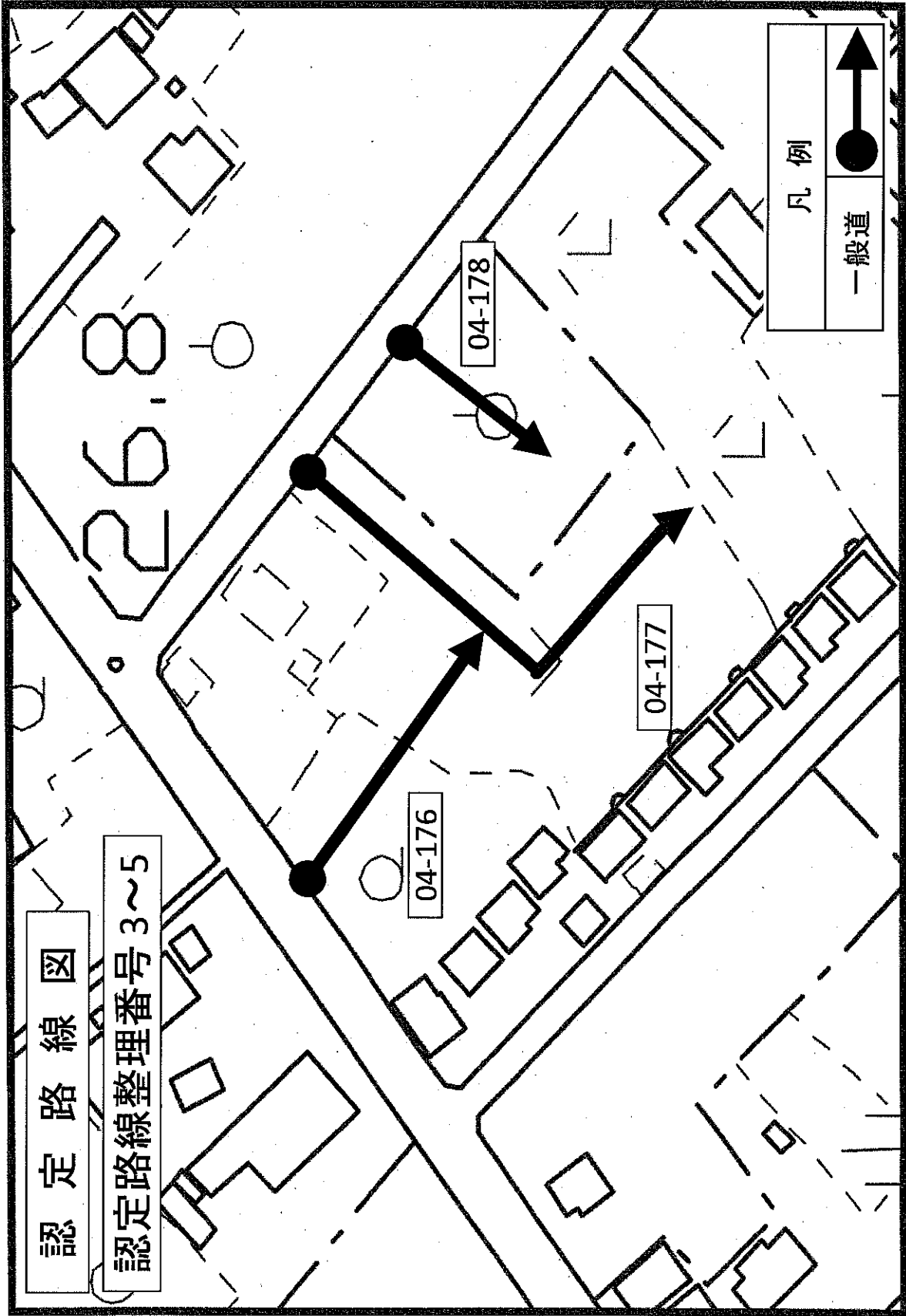
認定路線整理番号 13

認定路線整理番号 24

廃止路線整理番号 1







認定路線図

認定路線整理番号3~5

凡例

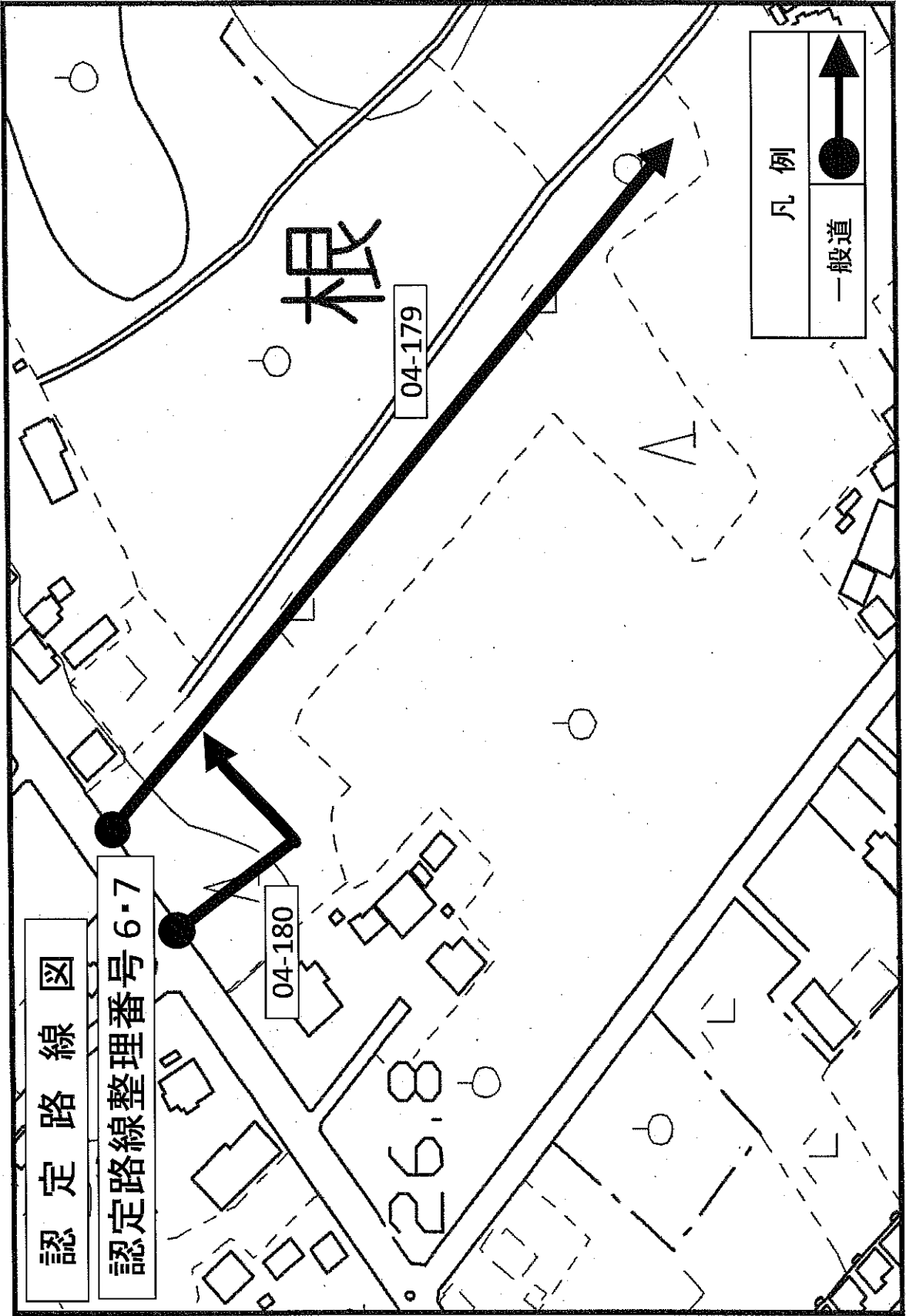
一般道

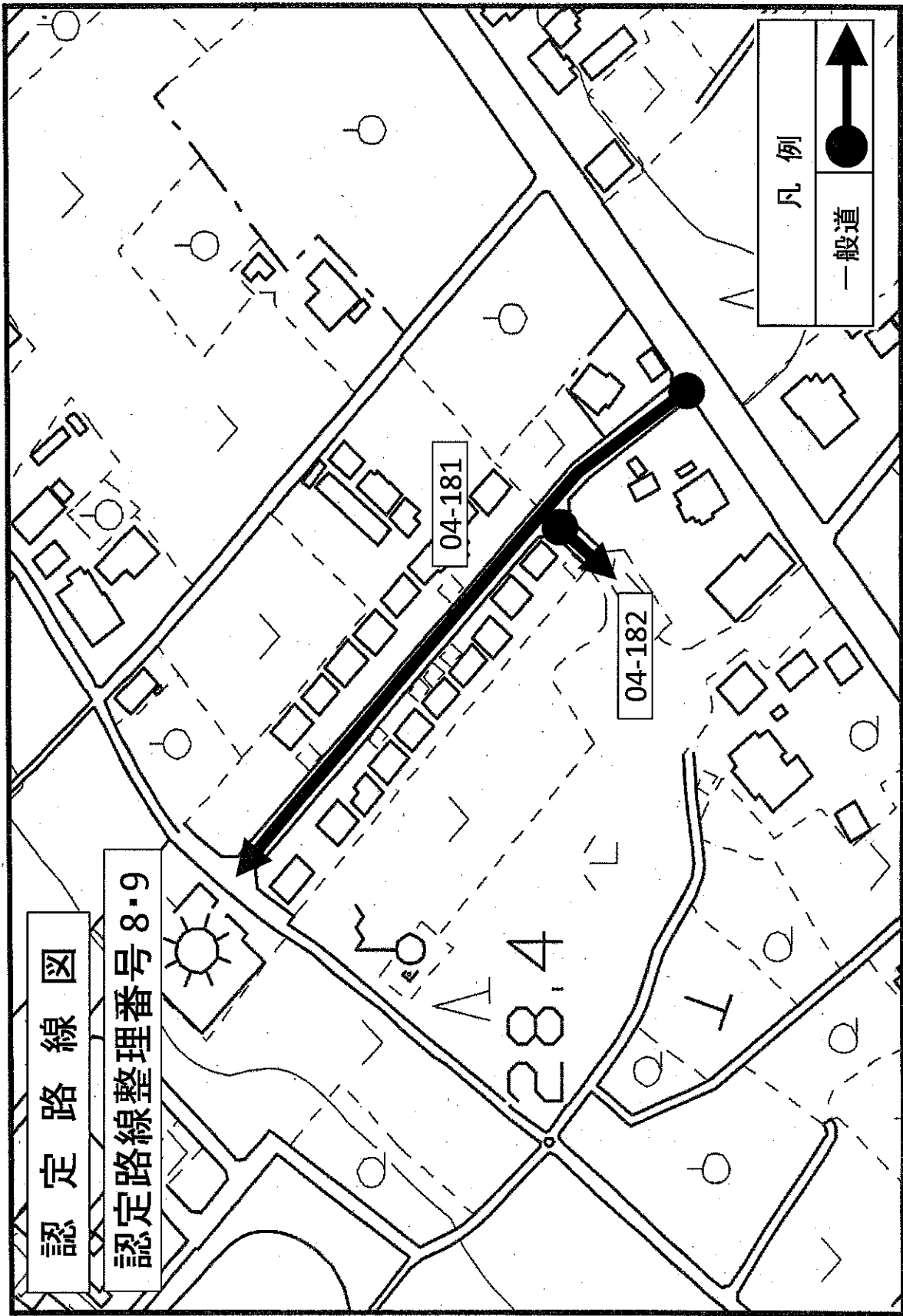
04-178

04-176

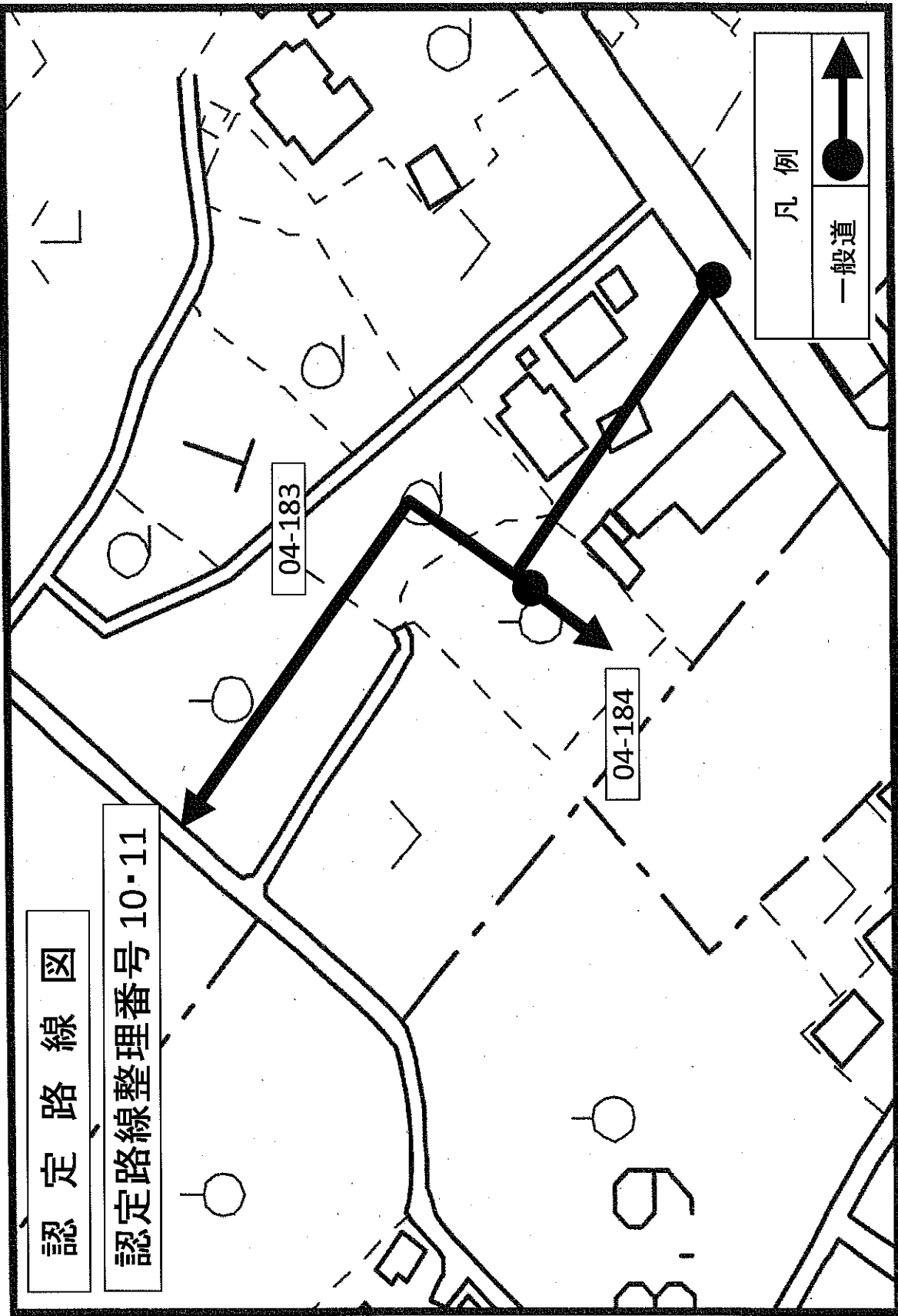
04-177

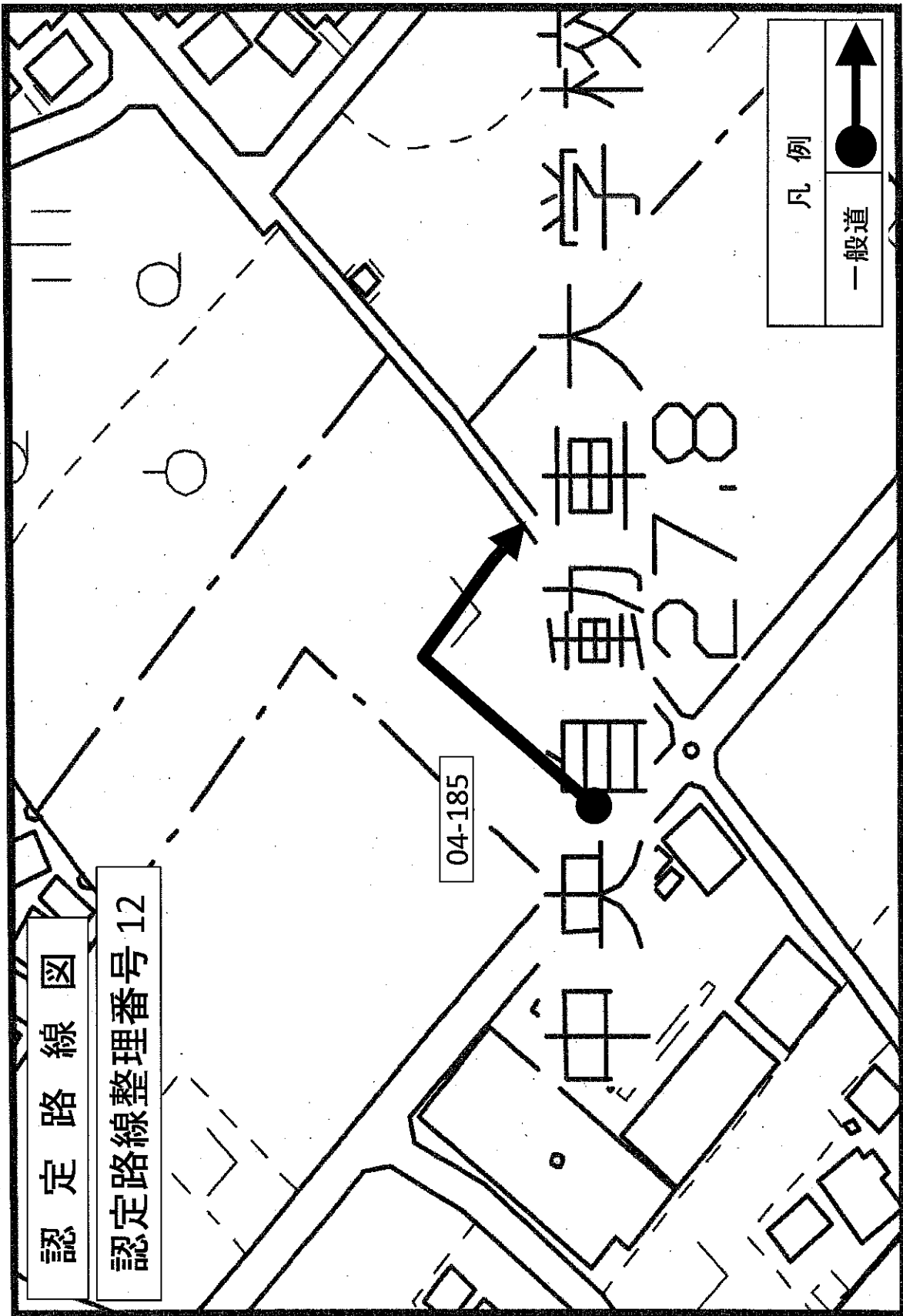
26.8





Copyright © 2000 by the National Institute of Advanced Industrial Science and Technology. All rights reserved.

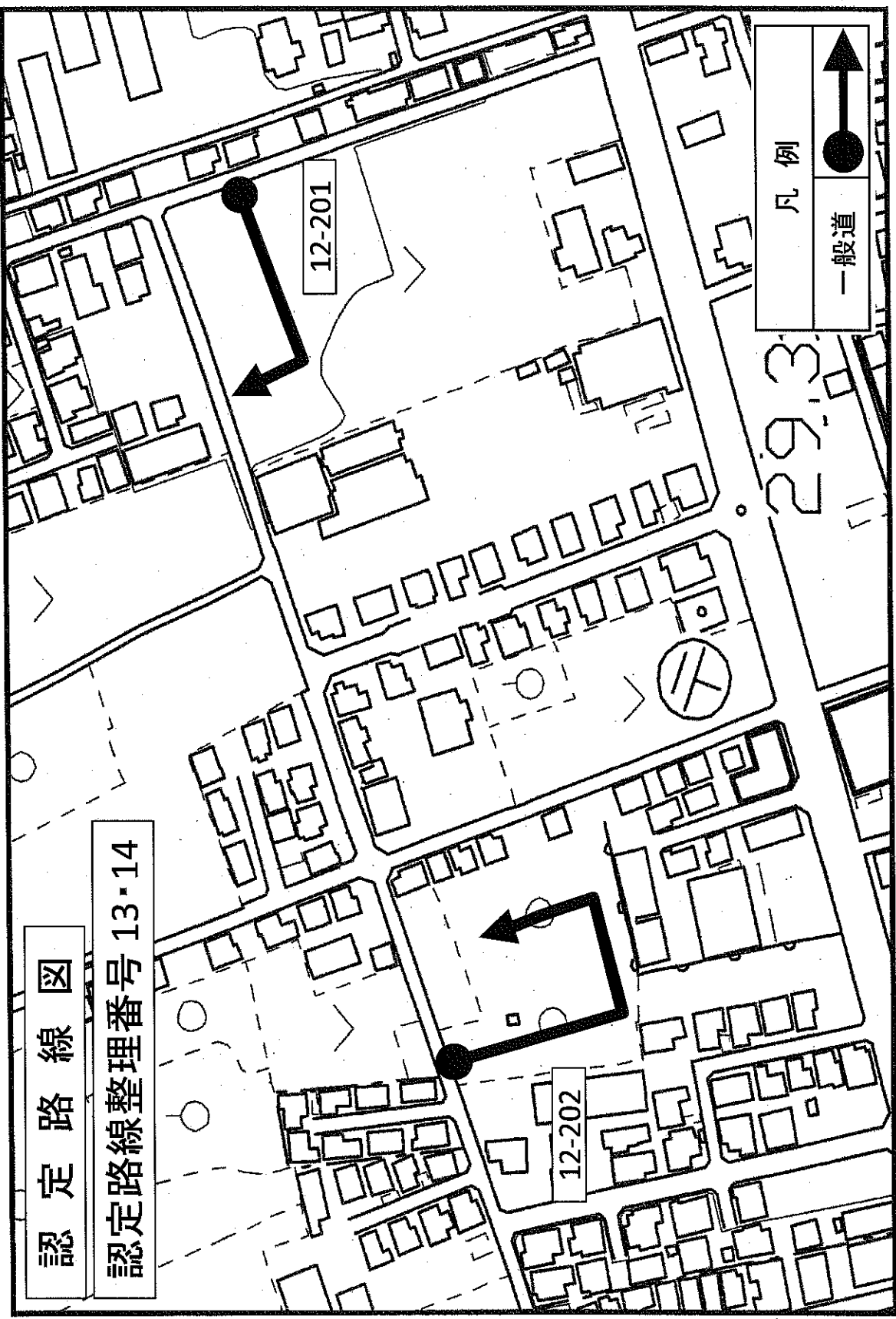


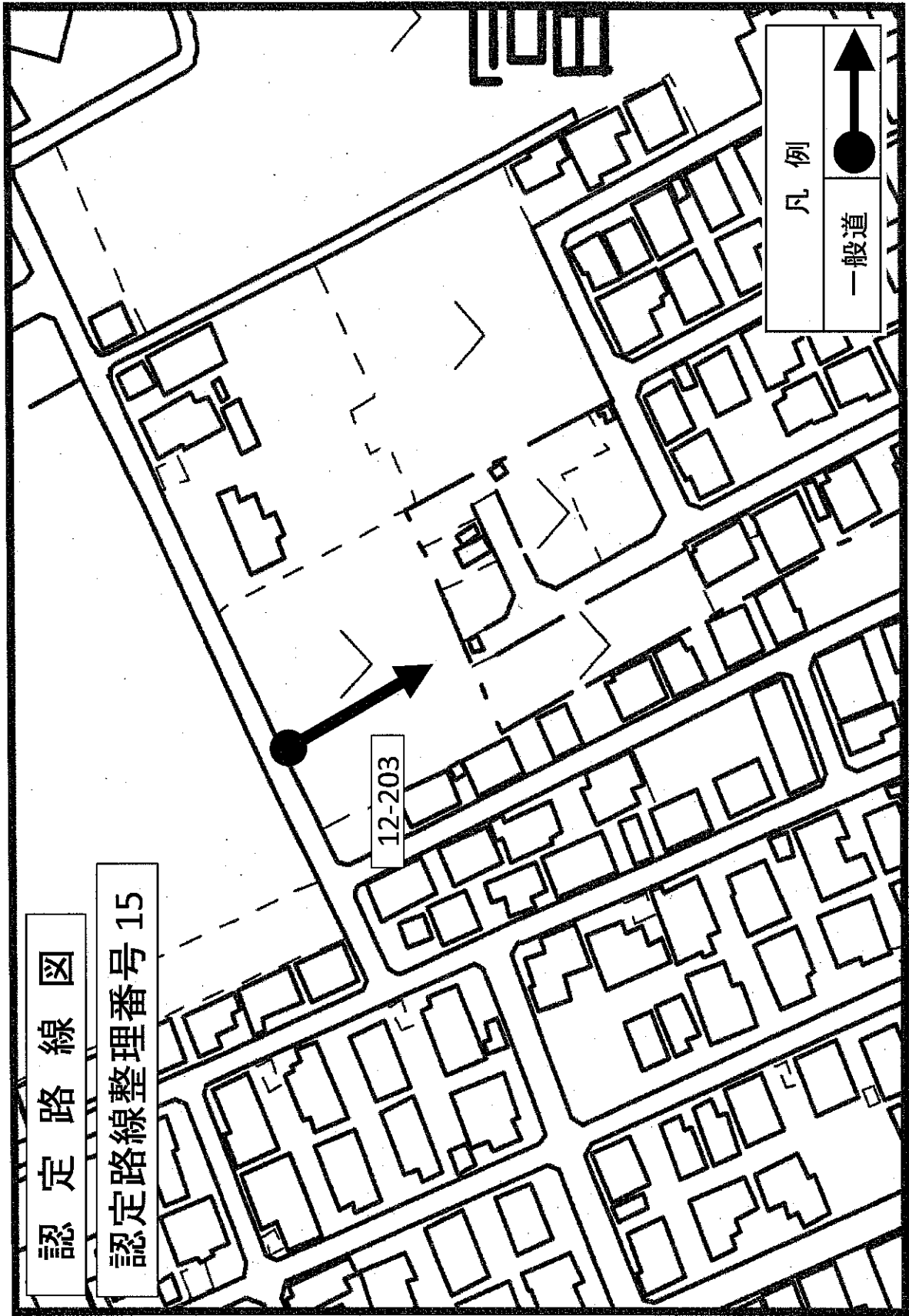


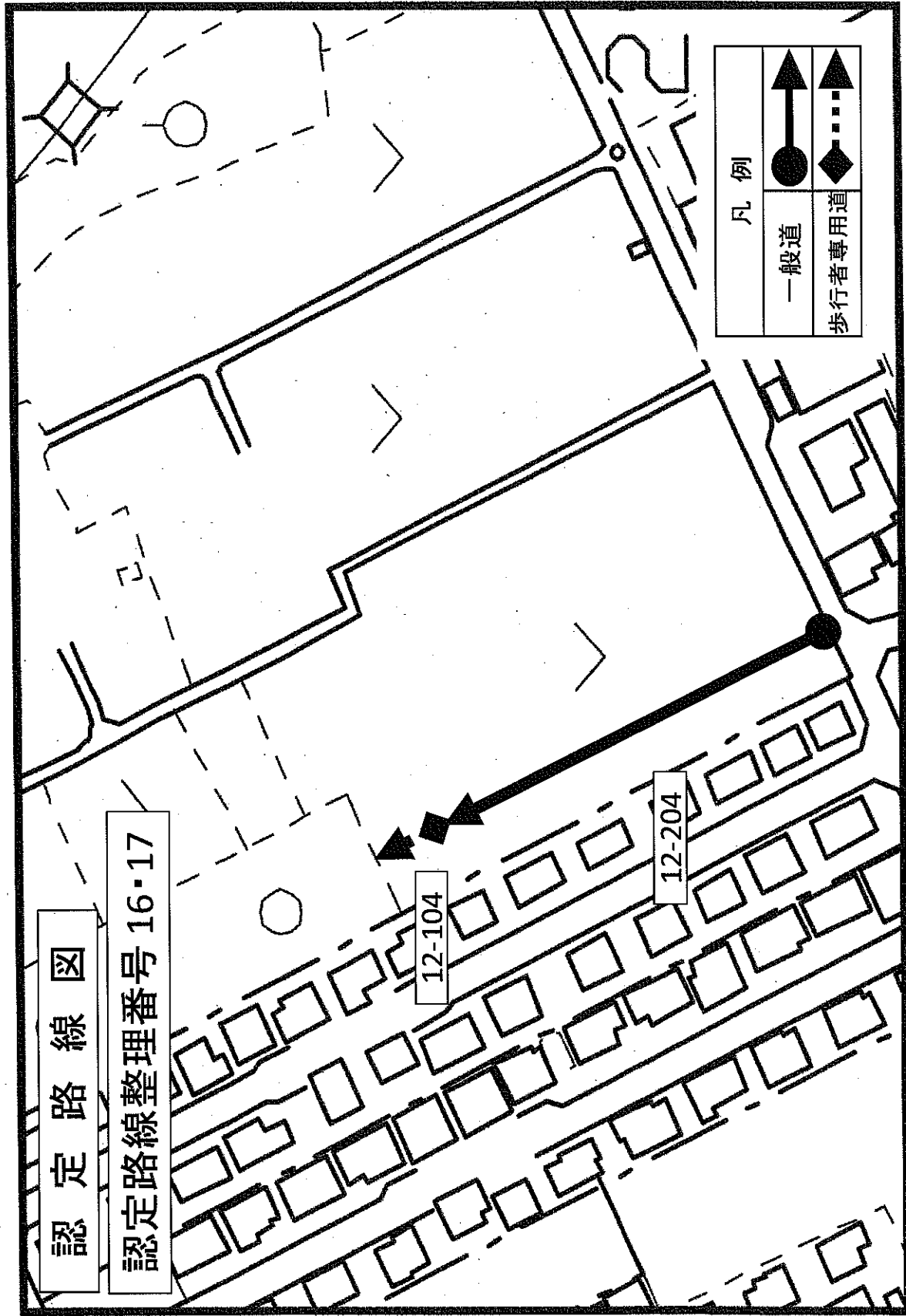
Copyright © 2000 by the author. All rights reserved. This document is for personal use only. No part of this document may be reproduced without the prior written permission of the author.

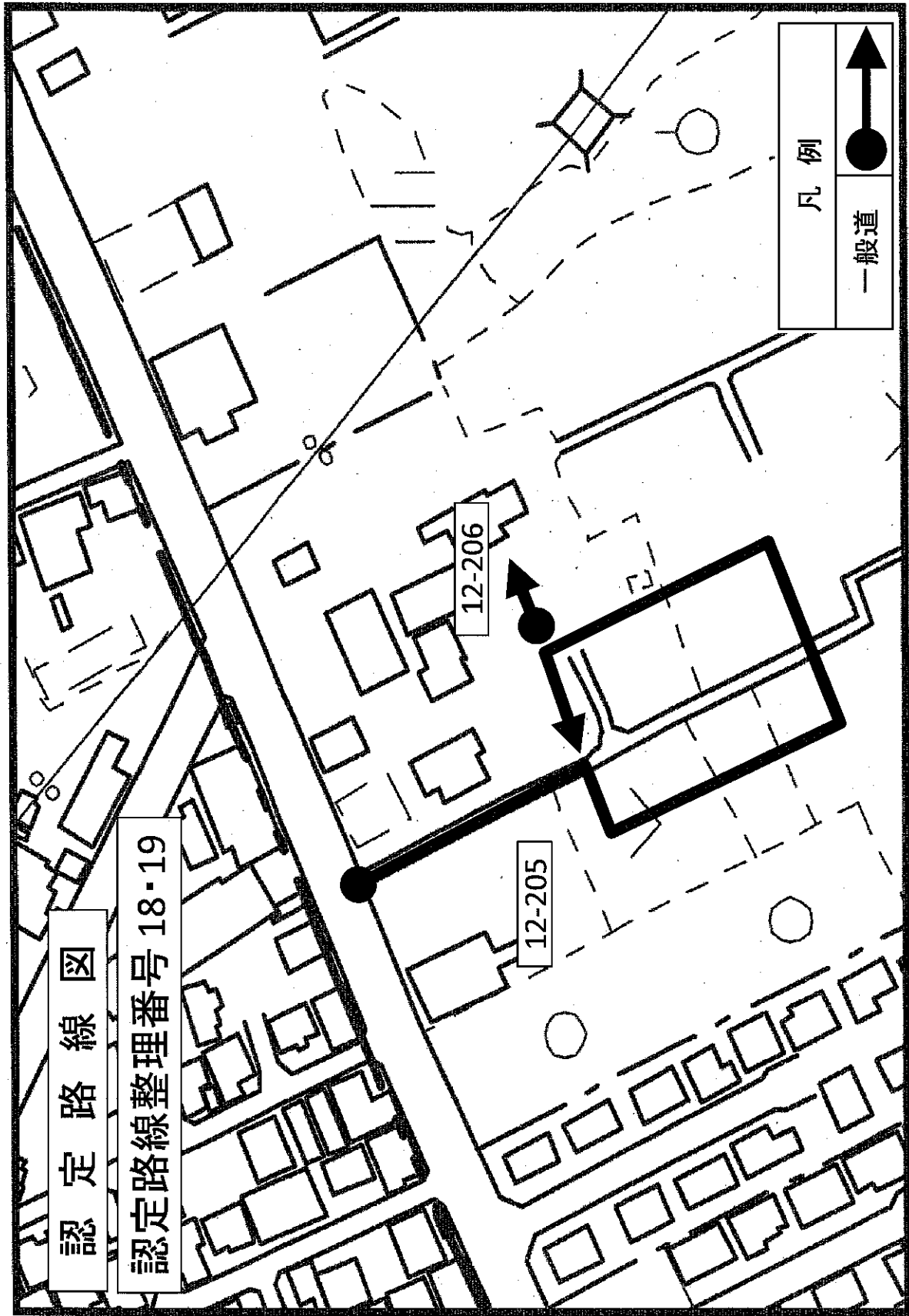
認定路線図

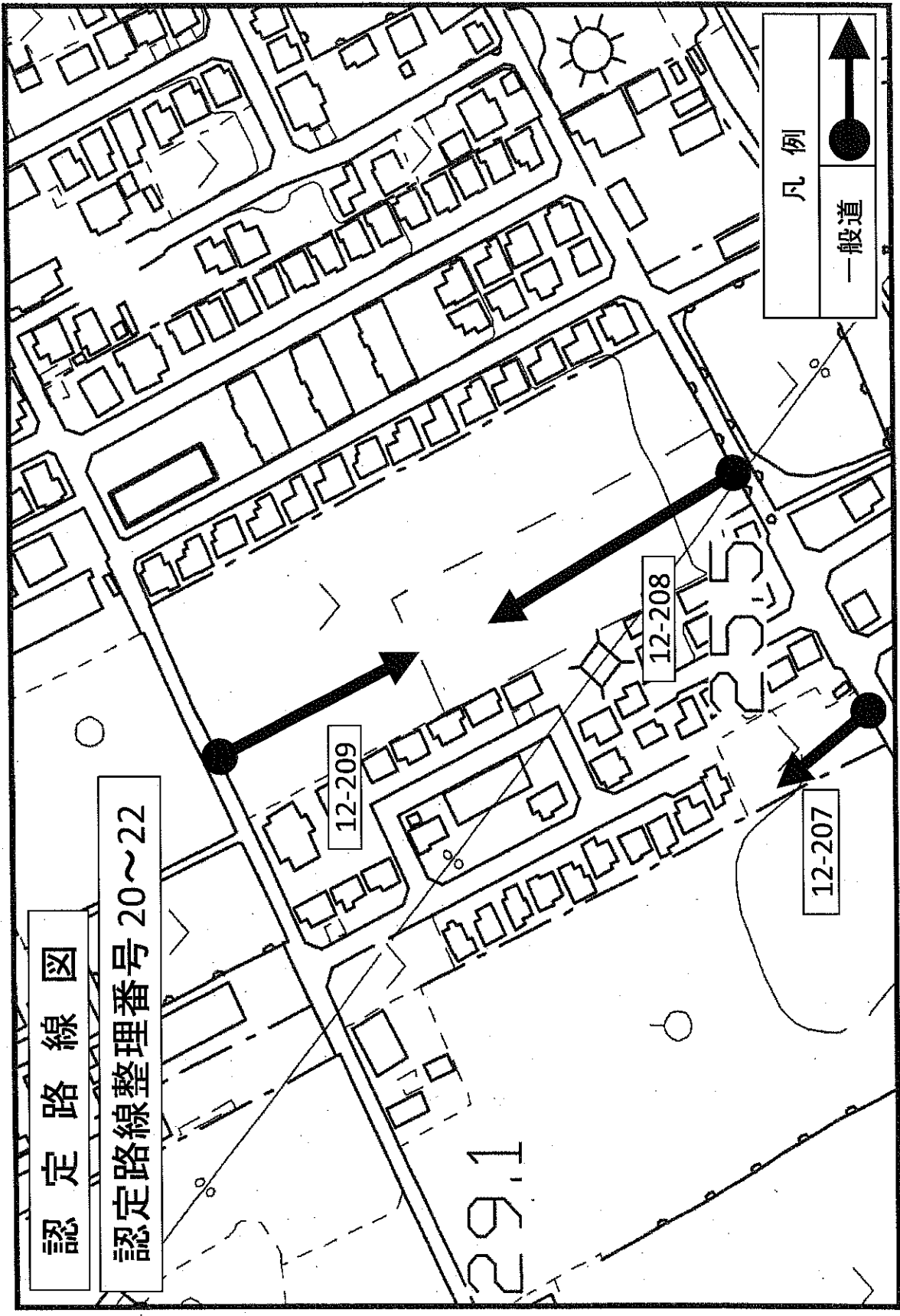
認定路線整理番号 13-14











認定路線図

認定路線整理番号 20~22

12-209

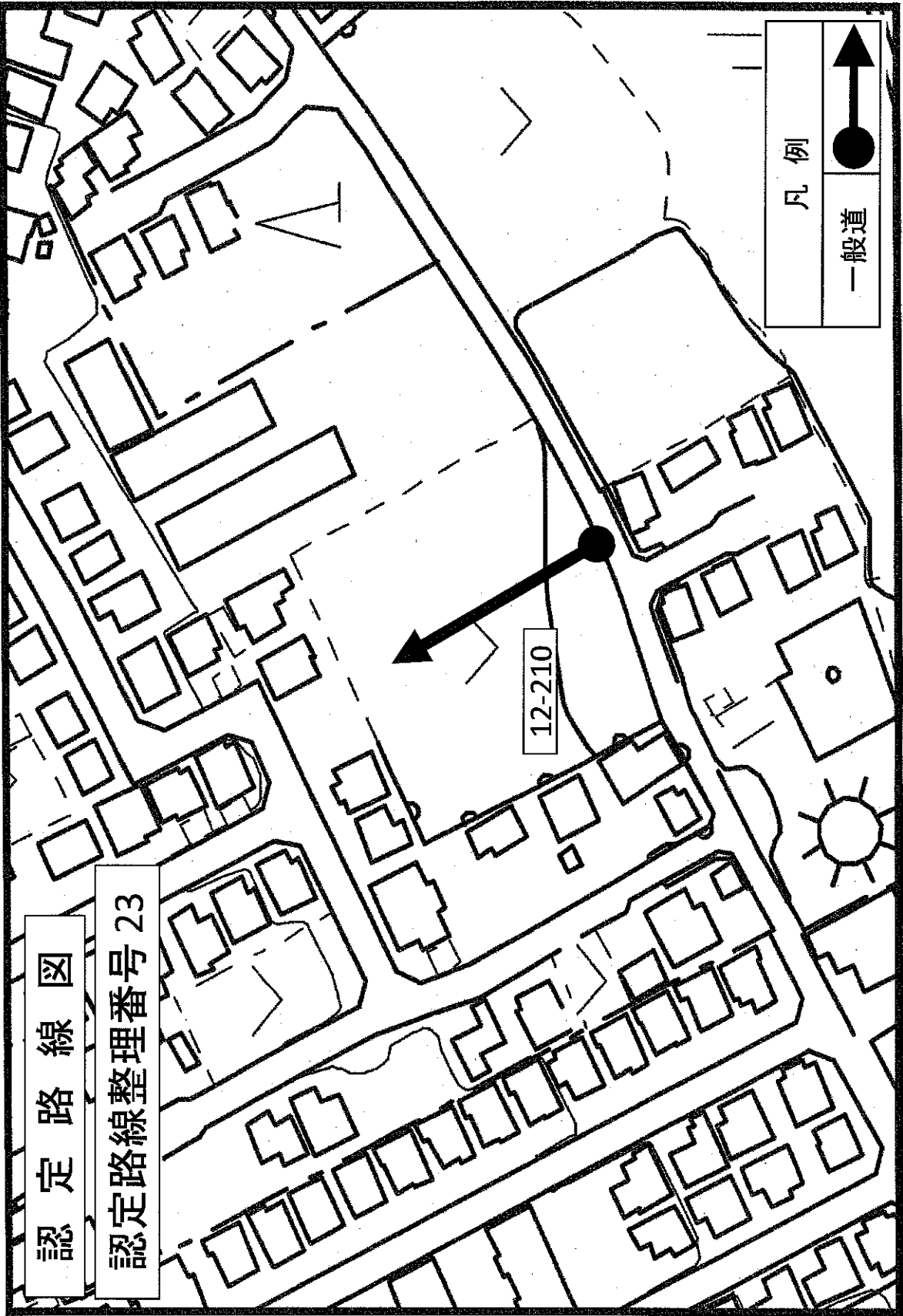
12-208

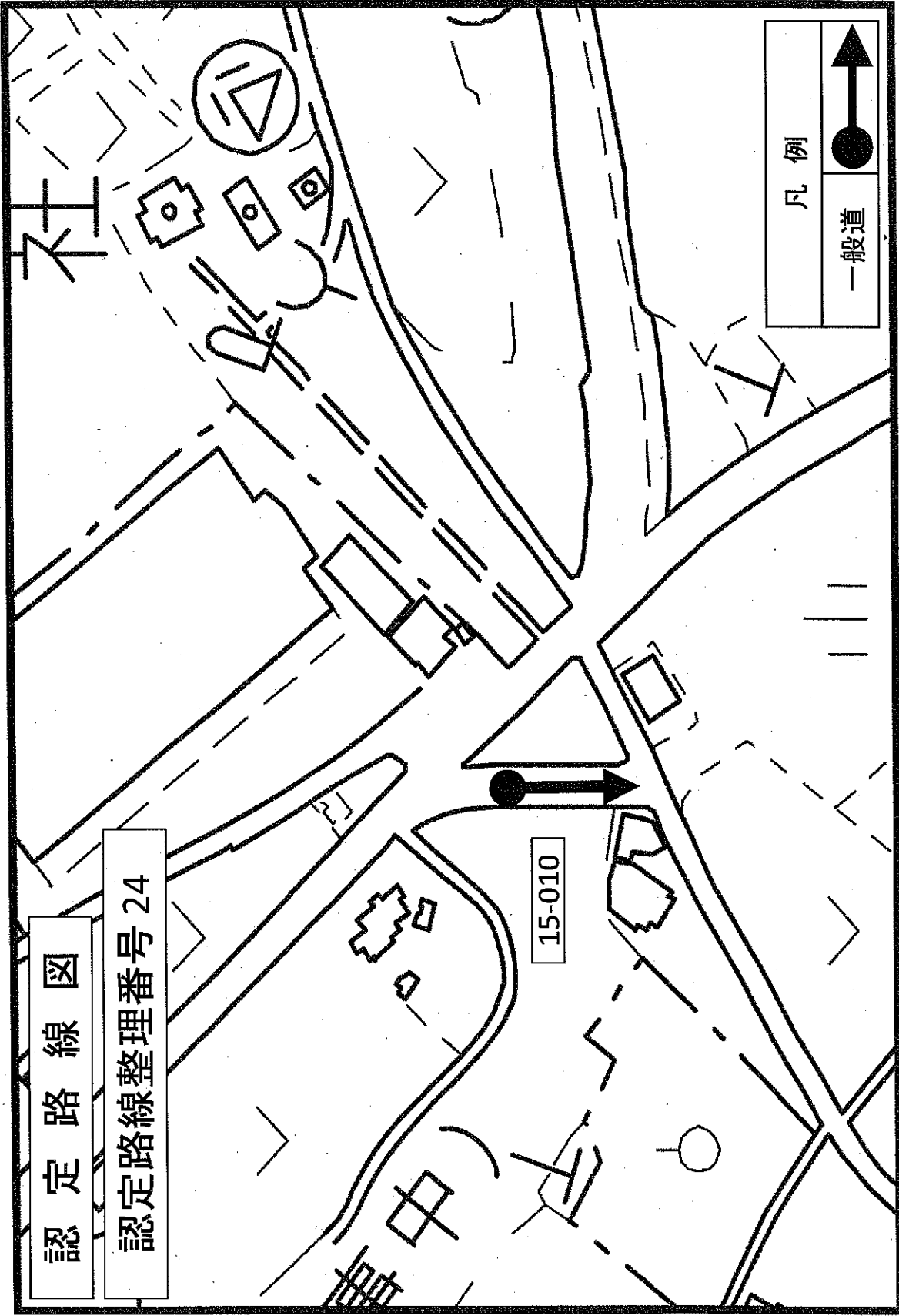
12-207

凡例

—●—
一般道

29.1





認定路線図

認定路線整理番号 24

