


白井市告示第 38 号

道路法（昭和 27 年法律第 180 号）第 8 条第 1 項の規定により、市道の路線を次のとおり認定した。

その関係図面は、白井市役所環境建設部道路課において縦覧に供する。

平成 25 年 3 月 25 日

白井市長 伊 澤 史 夫




1. 道路の種類 市道

2. 路線名、区間並びに敷地の幅員及びその延長

整理番号	路線名	区 間	敷地の幅員	延長
1	04-155	根 772 - 3	6.0	258.36
		根 772 - 65	13.1	
2	04-156	根 74 - 7	6.0	132.00
		根 74 - 61	13.1	
3	04-157	根 1920 - 45	6.0	44.21
		根 1920 - 48	10.7	
4	04-158	根 416 - 104	6.0	101.01
		根 422 - 4	14.3	
5	04-159	根 416 - 105	6.0	102.00
		根 416 - 1	13.1	
6	04-160	根 416 - 119	6.0	90.10
		根 416 - 118	13.2	
7	04-161	根 1738 - 42	6.0	75.50
		根 1738 - 22	13.0	
8	05-019	木 873	5.0	294.00
		木 862 - 1	6.0	
9	12-095	富士 119 - 20	6.0	40.37
		富士 120 - 6	8.7	
10	12-096	富士 122 - 49	6.0	117.80
		富士 122 - 37	15.5	
11	12-097	富士 248 - 9	6.0	61.60
		富士 249 - 63	13.1	
12	14-021	十余一 48 - 244	6.0	47.18
		十余一 48 - 248	13.1	

整理番号	路線名	区 間	敷地の幅員	延長
13	20-045	けやき台2丁目5 - 12	6.0	60.10
		けやき台2丁目5 - 7	12.1	
14	20-046	根1029 - 4	6.0	52.40
		根1029 - 121	13.1	
15	24-026	笹塚2丁目4 - 13	6.0	38.50
		笹塚2丁目4 - 9	10.2	
16	26-028	十余一48 - 139	6.9	47.44
		十余一48 - 138	8.3	






白井市告示第 38- / 号

道路法（昭和 27 年法律第 180 号）第 18 条第 1 項の規定により、道路の区域を次のとおり決定した。

その関係図面は、白井市役所環境建設部道路課において、平成 25 年 3 月 25 日から 3 週間、縦覧に供する。

平成 25 年 3 月 25 日

白井市長 伊 澤 史 夫



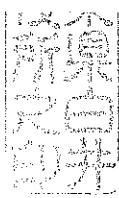
1. 道路の種類 市道

2. 路線名、区間並びに敷地の幅員及びその延長

整理番号	路線名	区 間	敷地の幅員	延長
1	04-155	根 772 - 3	6.0	258.36
		根 772 - 65	13.1	
2	04-156	根 74 - 7	6.0	132.00
		根 74 - 61	13.1	
3	04-157	根 1920 - 45	6.0	44.21
		根 1920 - 48	10.7	
4	04-158	根 416 - 104	6.0	101.01
		根 422 - 4	14.3	
5	04-159	根 416 - 105	6.0	102.00
		根 416 - 1	13.1	
6	04-160	根 416 - 119	6.0	90.10
		根 416 - 118	13.2	
7	04-161	根 1738 - 42	6.0	75.50
		根 1738 - 22	13.0	
8	05-019	木 873	5.0	294.00
		木 862 - 1	6.0	
9	12-095	富士 119 - 20	6.0	40.37
		富士 120 - 6	8.7	
10	12-096	富士 122 - 49	6.0	117.80
		富士 122 - 37	15.5	
11	12-097	富士 248 - 9	6.0	61.60
		富士 249 - 63	13.1	
12	14-021	十余一 48 - 244	6.0	47.18
		十余一 48 - 248	13.1	

整理番号	路線名	区 間	敷地の幅員	延長
13	20-045	けやき台2丁目5 - 12	6.0	60.10
		けやき台2丁目5 - 7	12.1	
14	20-046	根1029 - 4	6.0	52.40
		根1029 - 121	13.1	
15	24-026	笹塚2丁目4 - 13	6.0	38.50
		笹塚2丁目4 - 9	10.2	
16	26-028	十余一48 - 139	6.9	47.44
		十余一48 - 138	8.3	

111
111



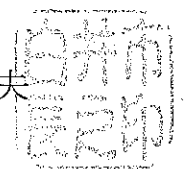
白井市告示第 38-2 号

道路法（昭和 27 年法律第 180 号）第 18 条第 2 項の規定により、平成 25 年 4 月 1 日午前 11 時から次の道路の供用を開始する。

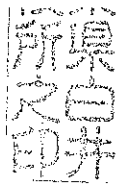
その関係図面は、白井市役所環境建設部道路課において、平成 25 年 3 月 25 日から 3 週間、縦覧に供する。

平成 25 年 3 月 25 日

白井市長 伊澤 史夫



整理番号	路線名	供用開始の区間	
1	04-155	根772-3から	根772-65まで
2	04-156	根74-7から	根74-61まで
3	04-157	根1920-45から	根1920-48まで
4	04-158	根416-104から	根422-4まで
5	04-159	根416-105から	根416-1まで
6	04-160	根416-119から	根416-118まで
7	04-161	根1738-42から	根1738-22まで
8	05-019	木873から	木862-1まで
9	12-095	富士119-20から	富士120-6まで
10	12-096	富士122-49から	富士122-37まで
11	12-097	富士248-9から	富士249-63まで
12	12-103	富士299-1から	富士291-90まで
13	14-021	十余一48-244から	十余一48-248まで
14	20-045	けやき台2丁目5-12から	けやき台2丁目5-7まで
15	20-046	根1029-4から	根1029-121まで
16	24-026	笹塚2丁目4-13から	笹塚2丁目4-9まで
17	26-028	十余一48-139から	十余一48-138まで
18	12-072	富士291-60から	富士291-89まで




白井市告示第 39 号

道路法（昭和 27 年法律第 180 号）第 48 条の 13 第 5 項の規定により、自転車及び歩行者専用道路（第 48 条の 13 第 2 項）の指定をする。

その関係図面は、白井市役所環境建設部道路課において縦覧に供する。

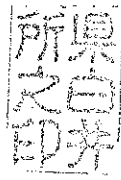
平成 25 年 3 月 25 日

白井市長 伊 澤 史 夫



1. 道路の種類 市道
2. 路線名、区間並びに敷地の幅員及びその延長

整理番号	路線名	区 間	敷地の幅員	延長
1	12-103	富士 299 - 1	4.0	22.47
		富士 291 - 90	5.1	




白井市告示第 40 号

道路法（昭和27年法律第180号）第18条第1項の規定により、市道の路線を次のとおり変更した。

その関係図面は、白井市役所環境建設部道路課において平成25年3月29日から3週間、縦覧に供する。

平成25年3月25日

白井市長 伊澤 史夫



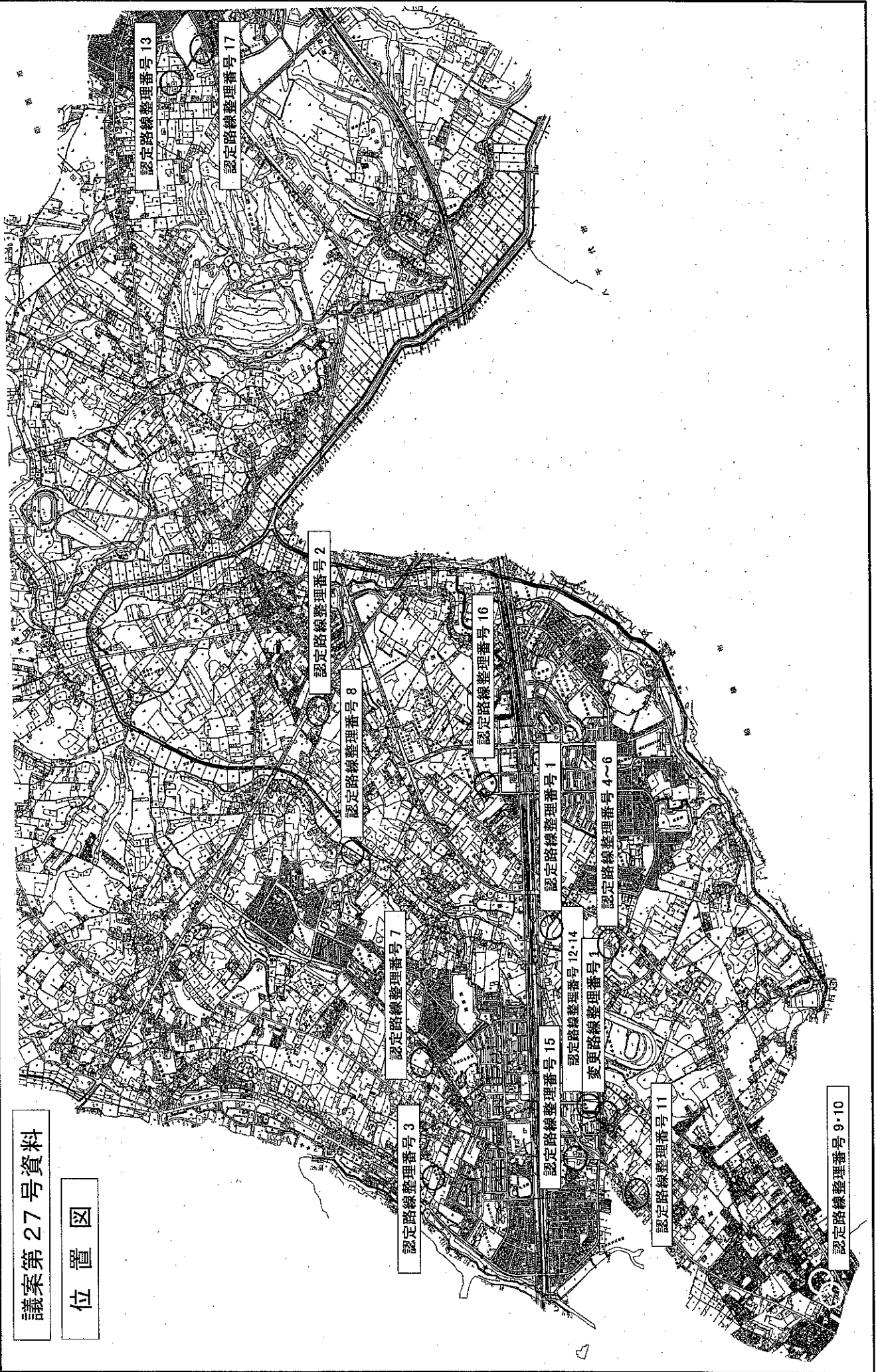
1. 道路の種類 市道

2. 路線名、区間並びに敷地の幅員及びその延長

整理番号	路線名	区 間	敷地の幅員	延長
1	12-072 変更前	富士291 - 60	6.0	44.50
		富士291 - 45	9.5	
	12-072 変更後	富士291 - 60	6.0	96.49
		富士291 - 89	10.0	

議案第 27 号資料

位置 図

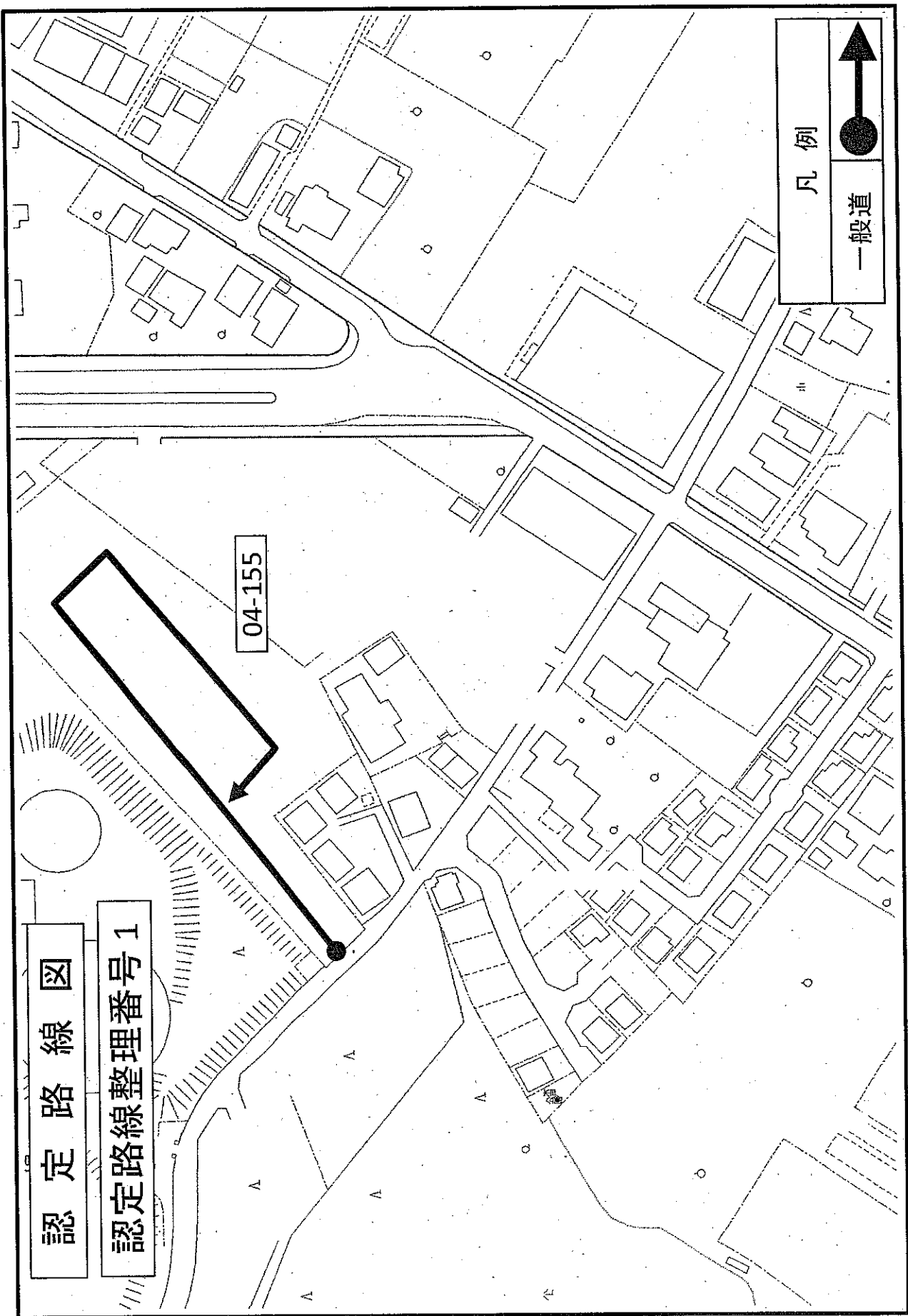


認定路線図
認定路線整理番号1

04-155

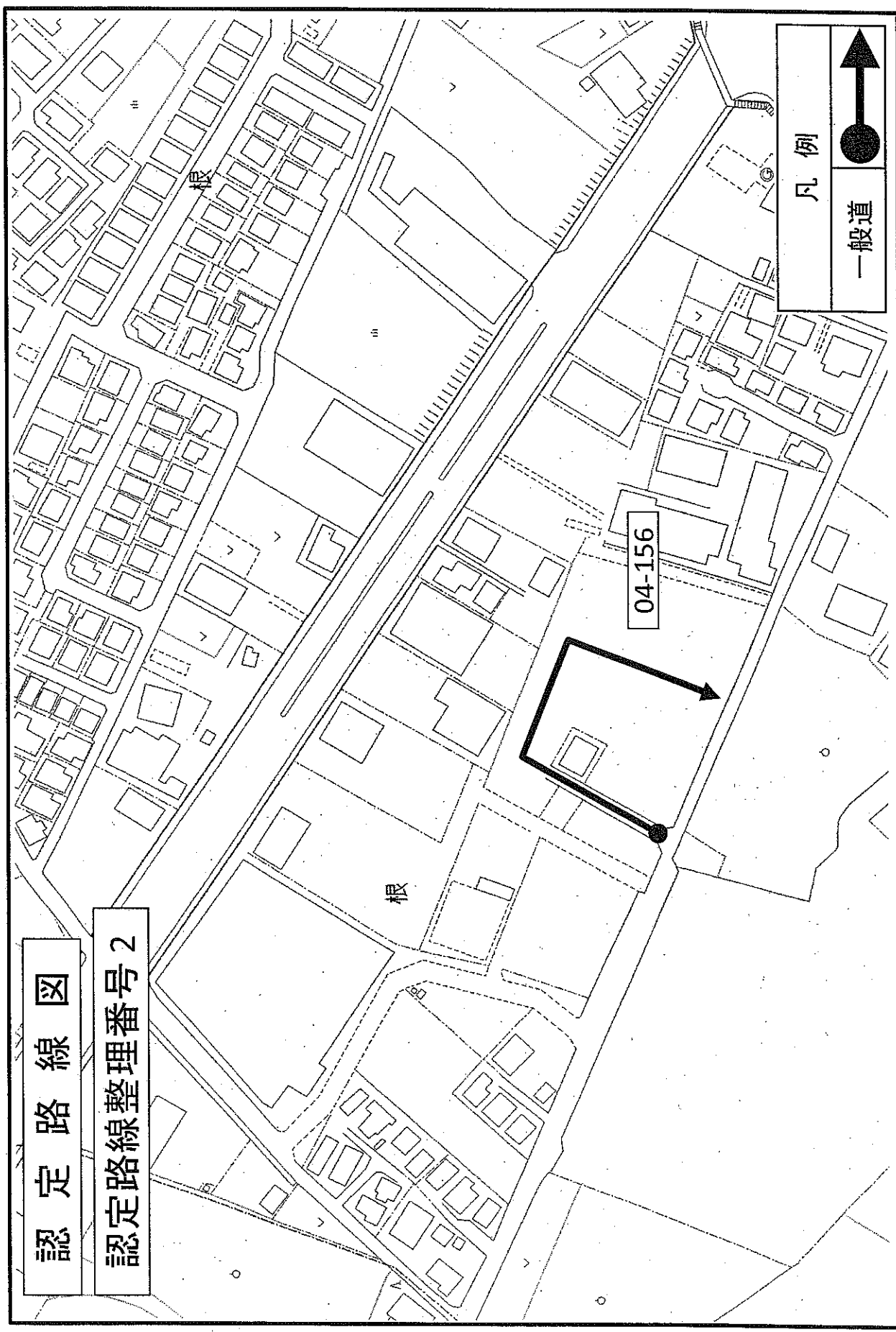
凡例

一般道



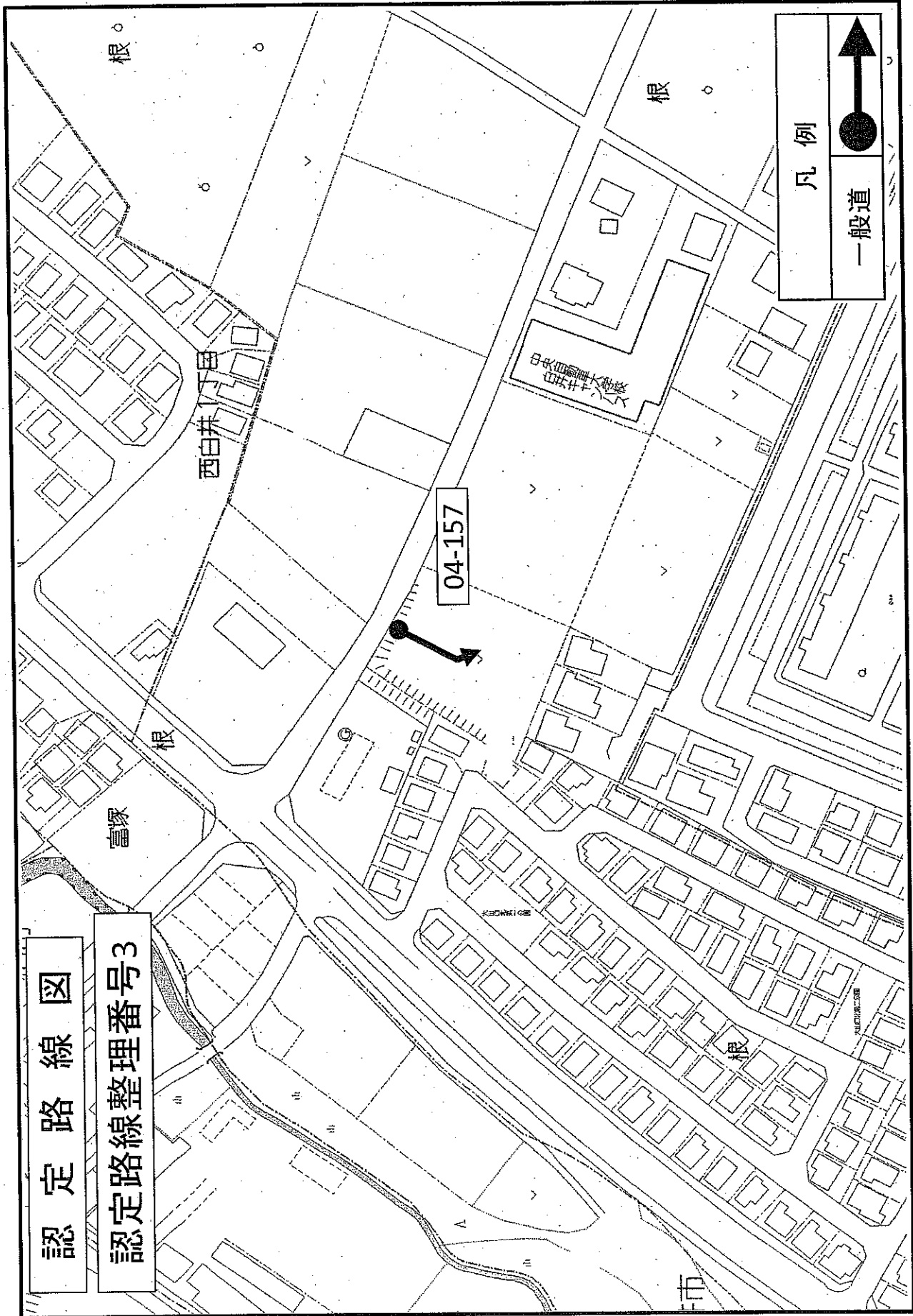
認定路線図

認定路線整理番号 2



凡例

● → 一般道



認定路線図

認定路線整理番号3

04-157

凡例

一般道



根

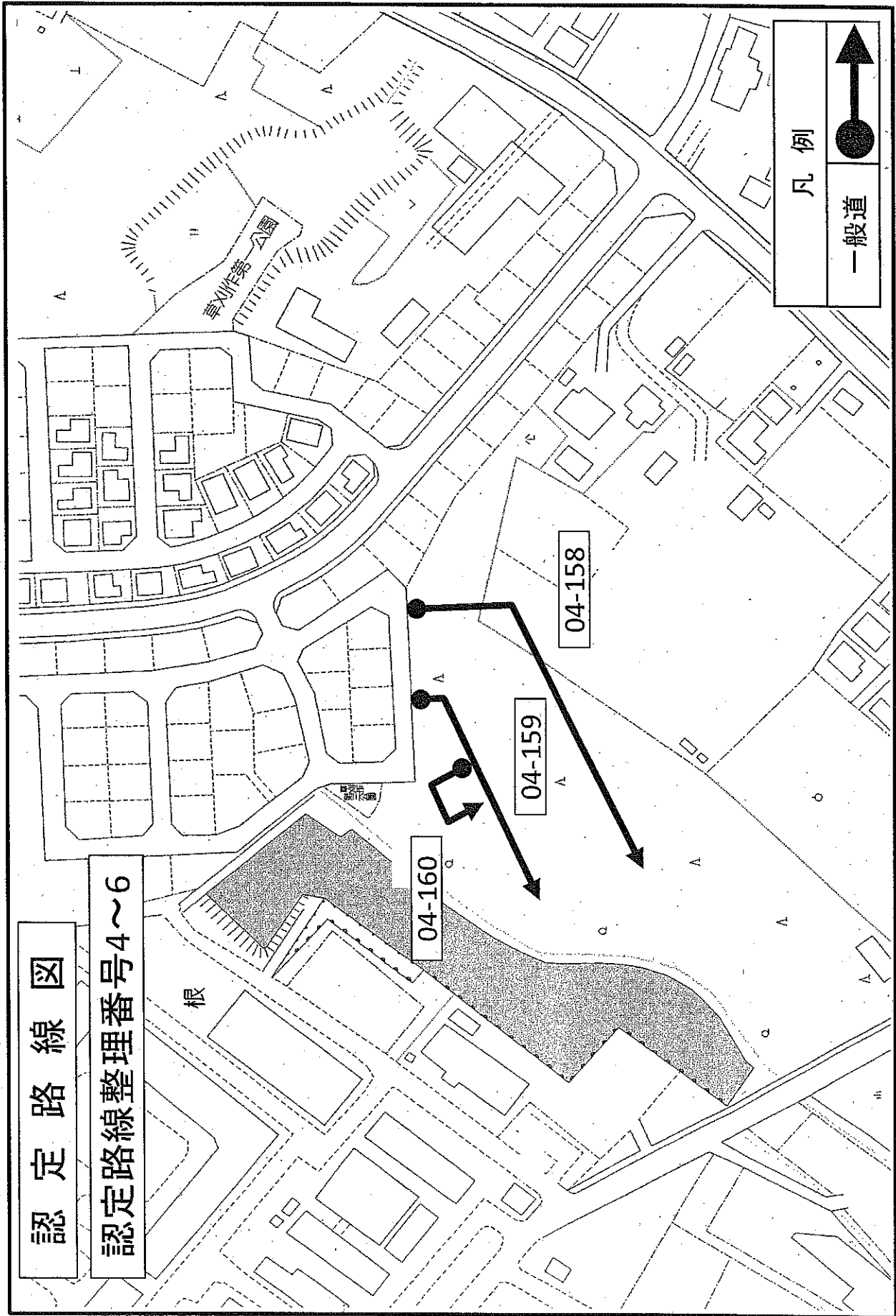
根

西白井

富塚

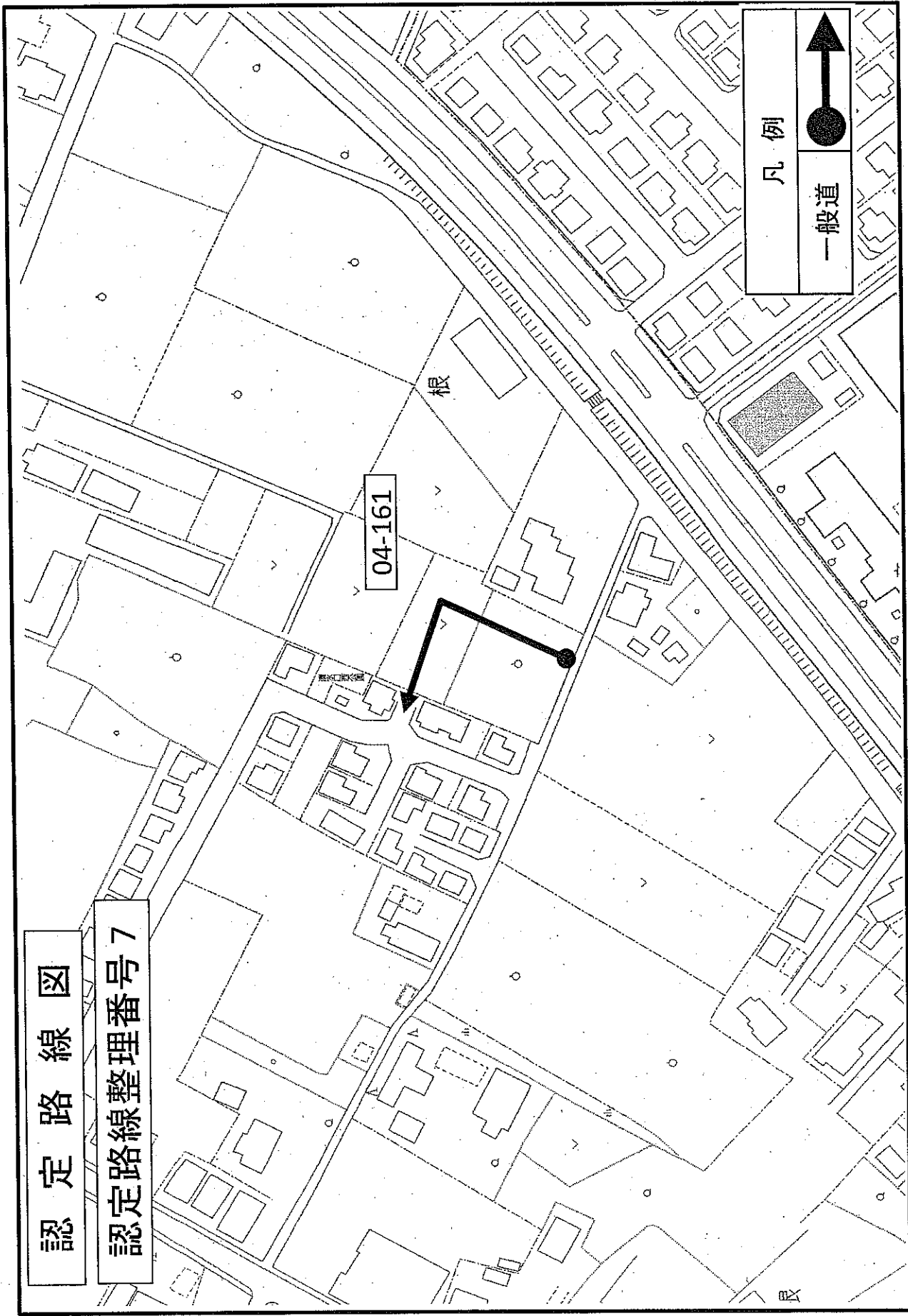
根

市



認定路線図

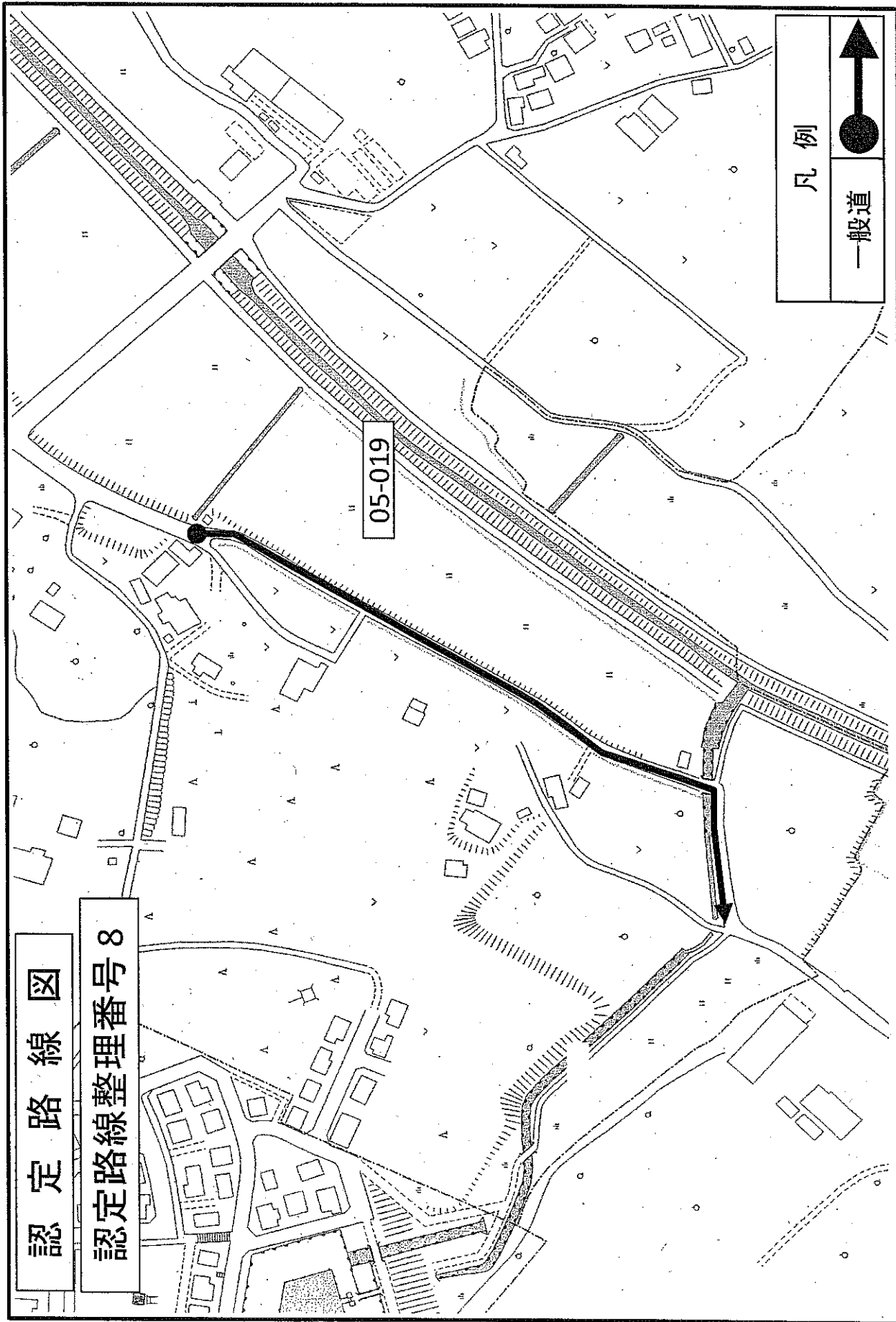
認定路線整理番号 7



凡例



一般道



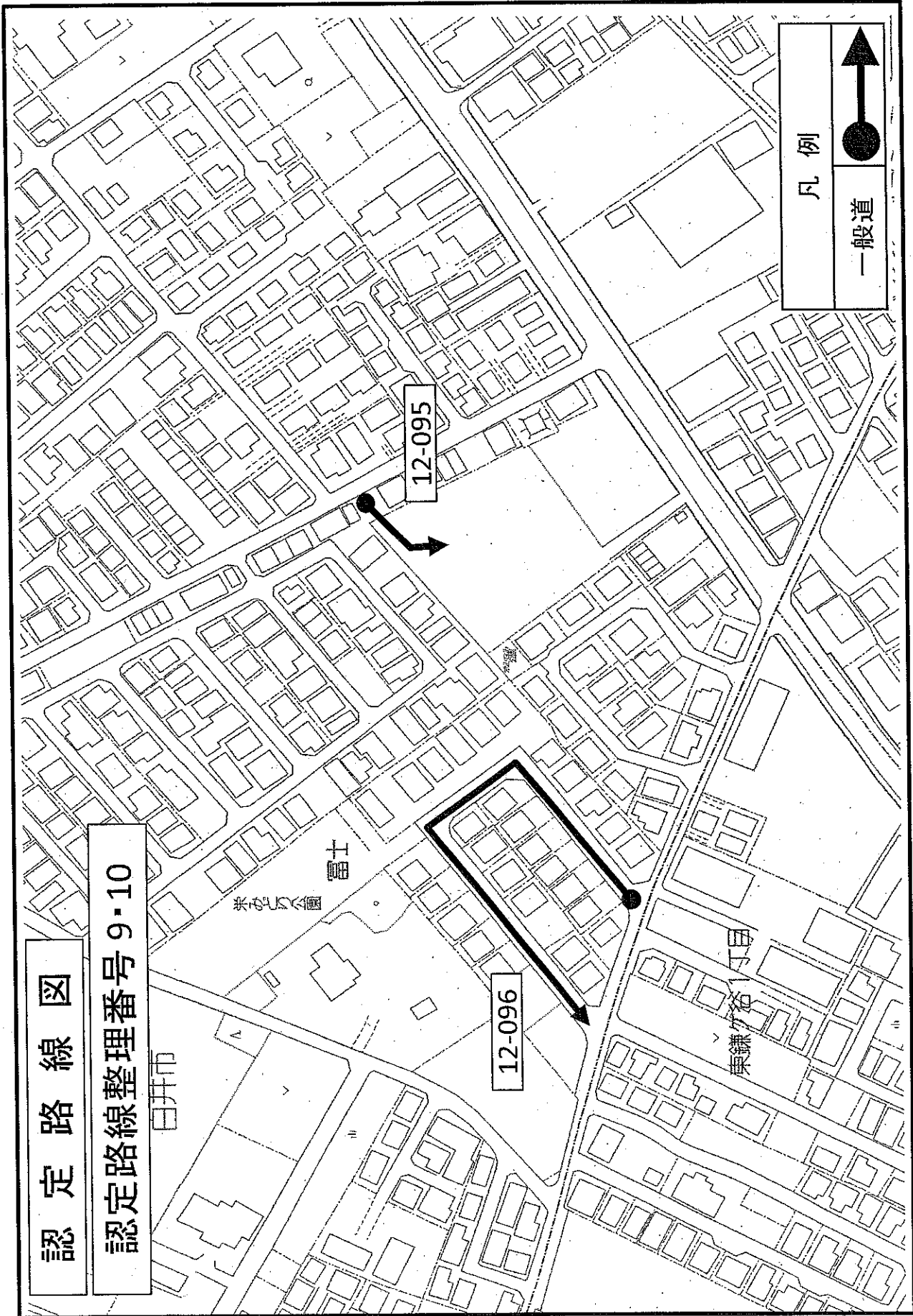
認定路線図

認定路線整理番号 8

05-019

凡例

一般道



認定路線図

認定路線整理番号 9-10

12-095

12-096

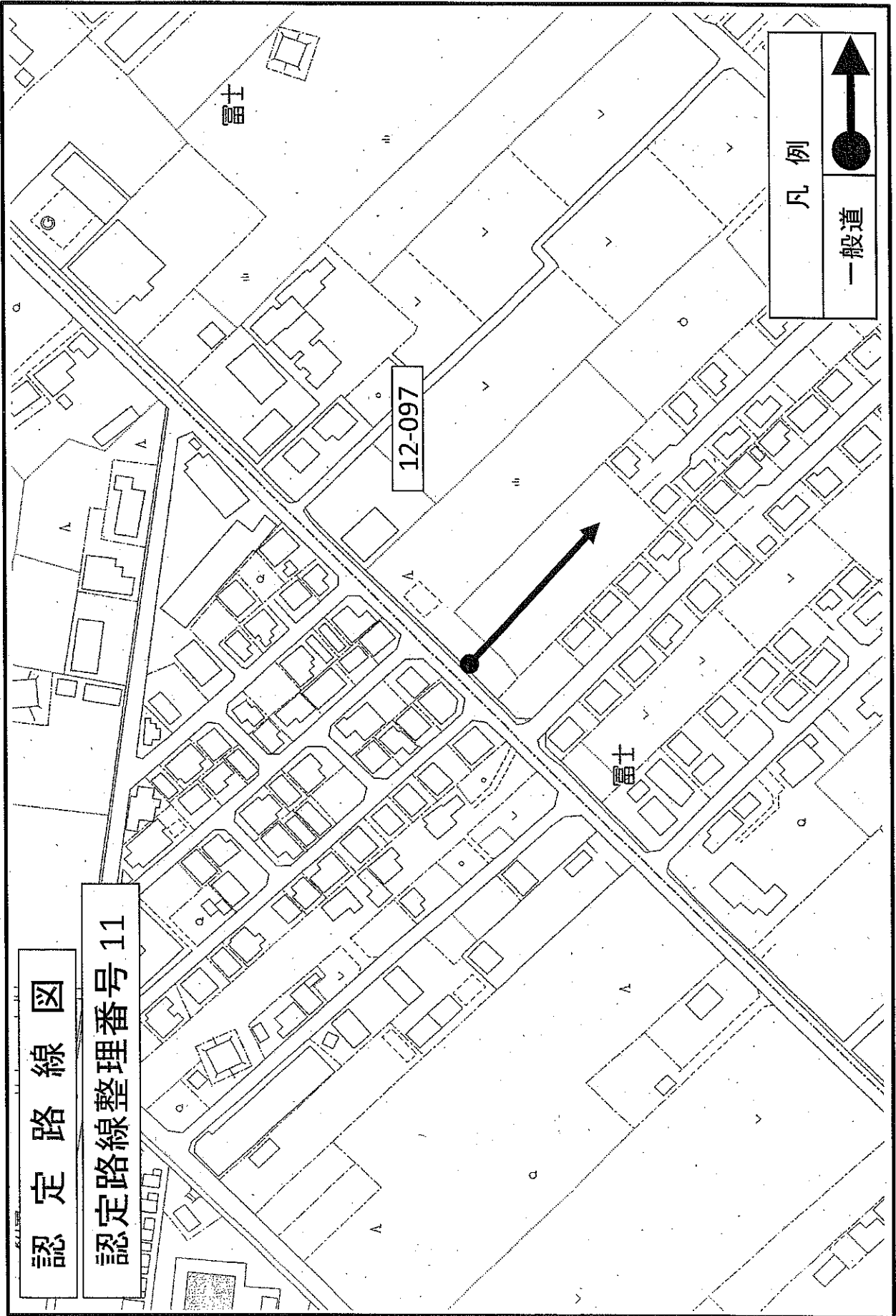
凡例

一般道

富士

東鎌谷町

日井市



認定路線図

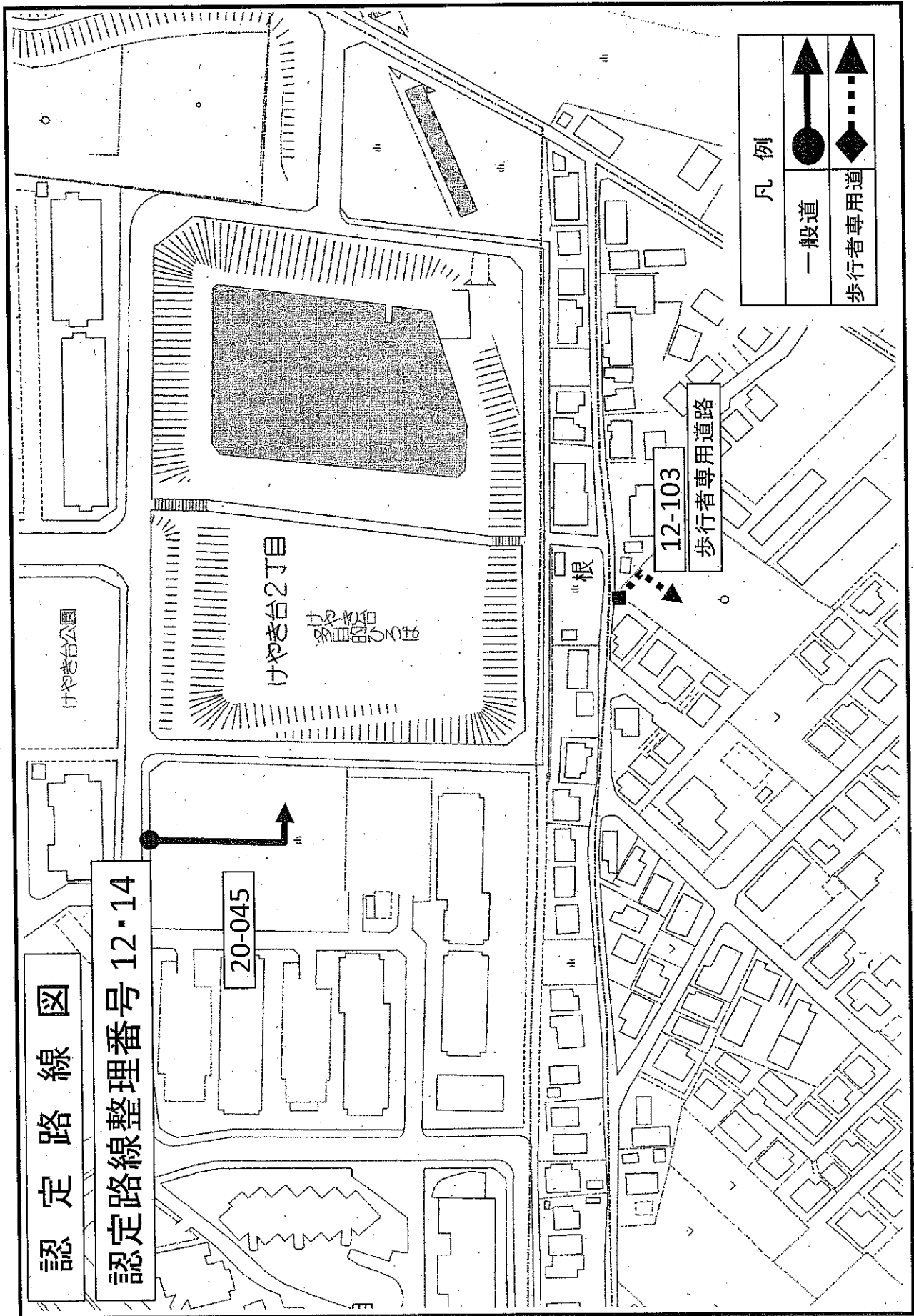
認定路線整理番号 11

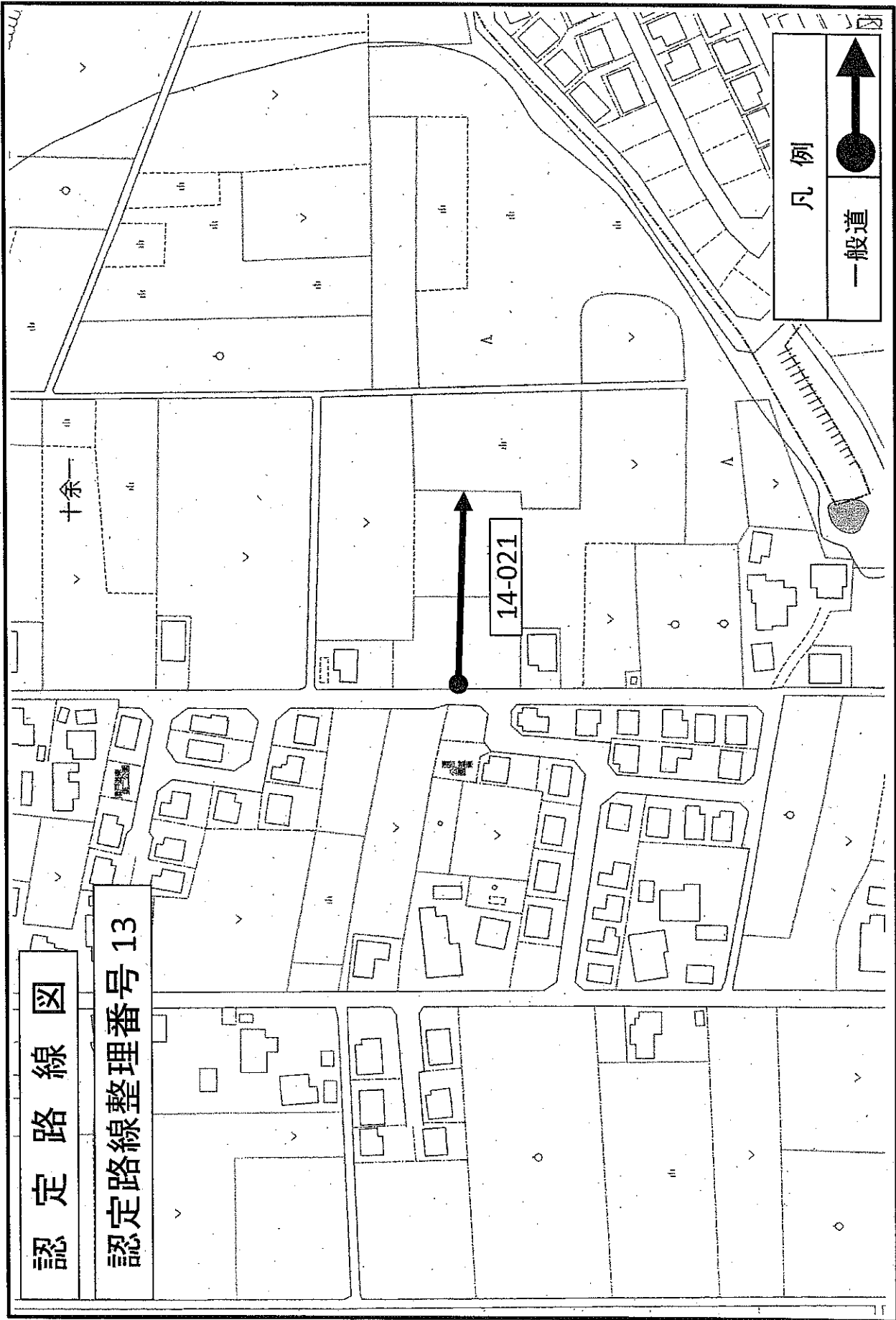
12-097

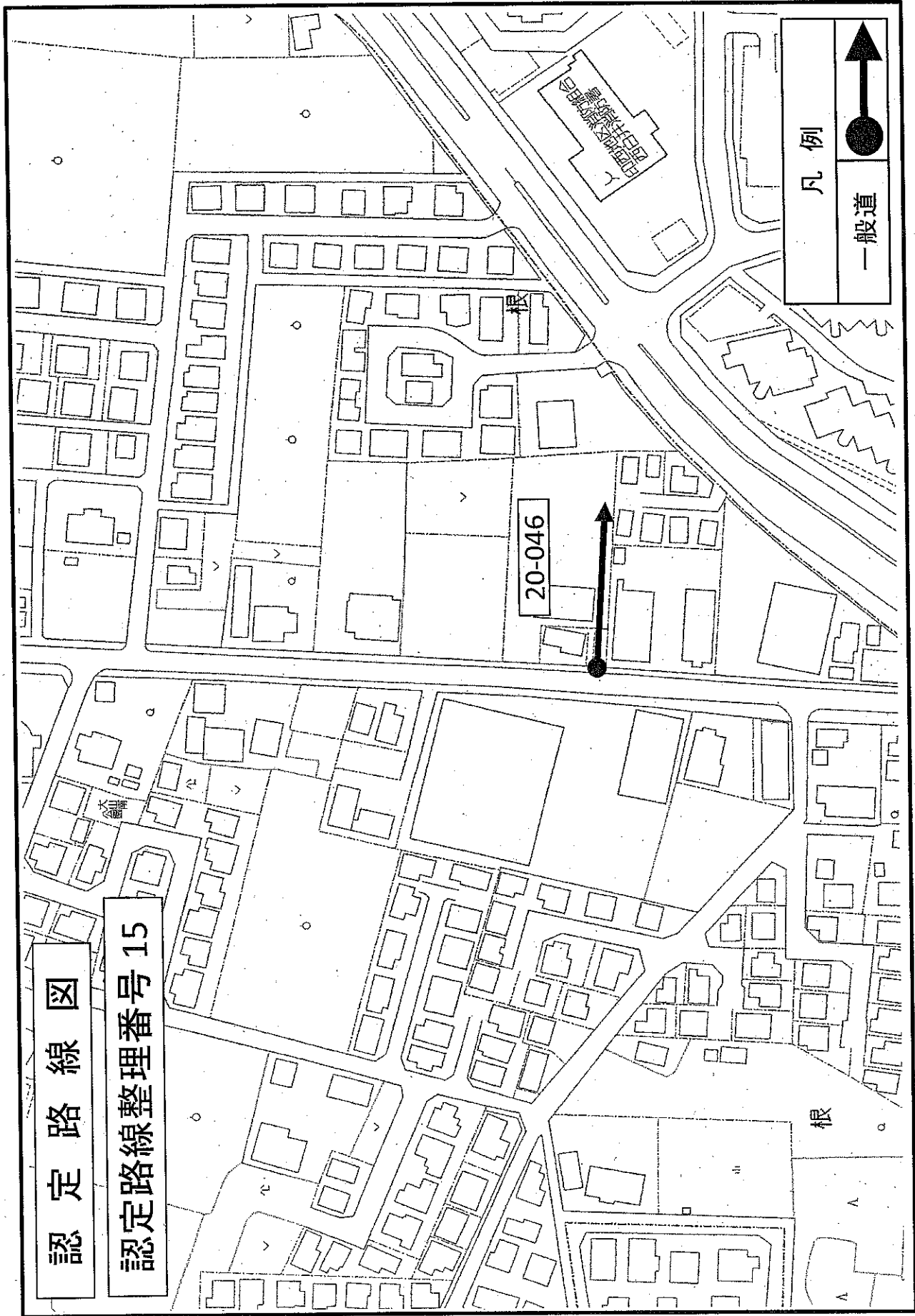
凡例

一般道



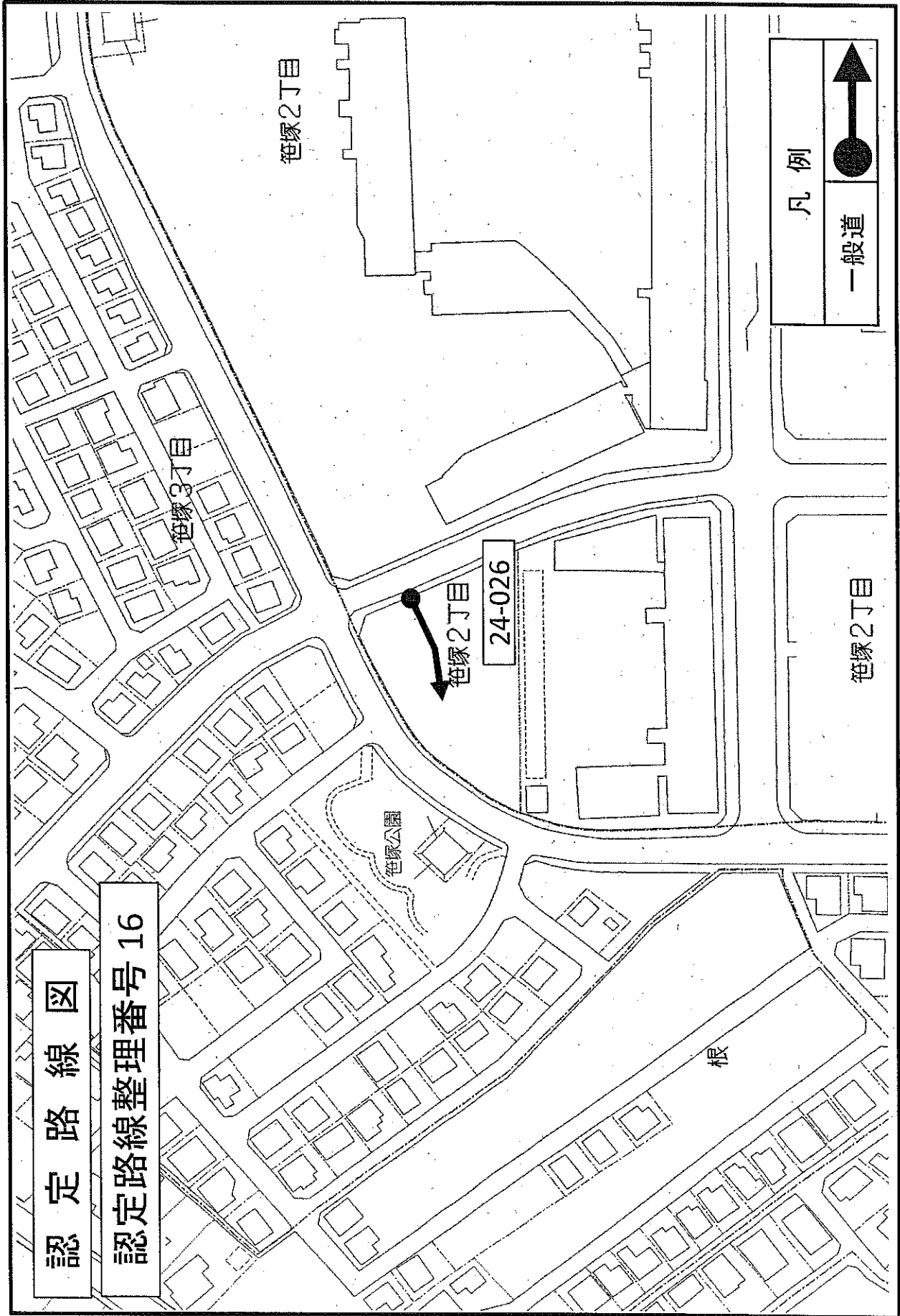






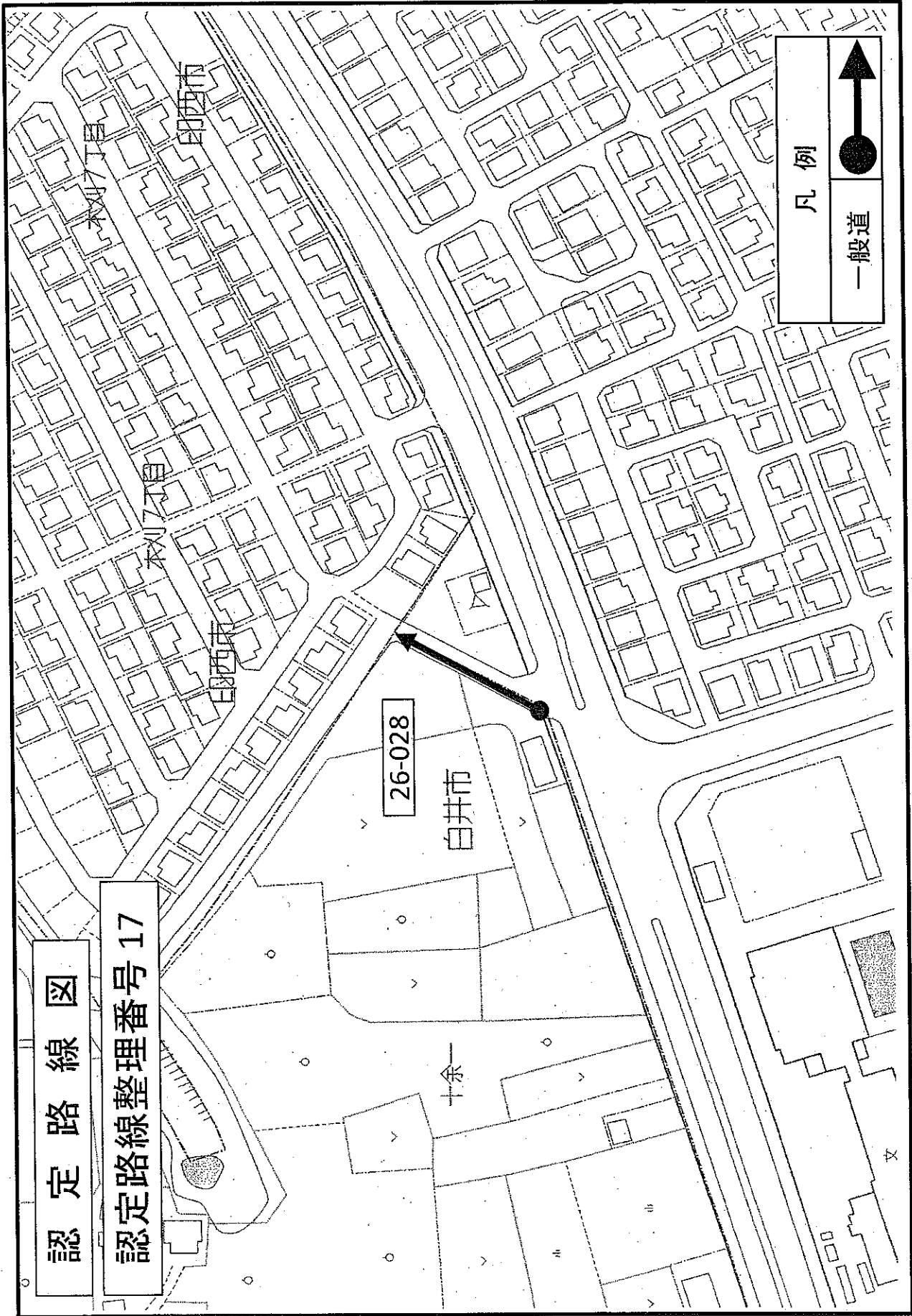
認定路線図

認定路線整理番号 16



認定路線図

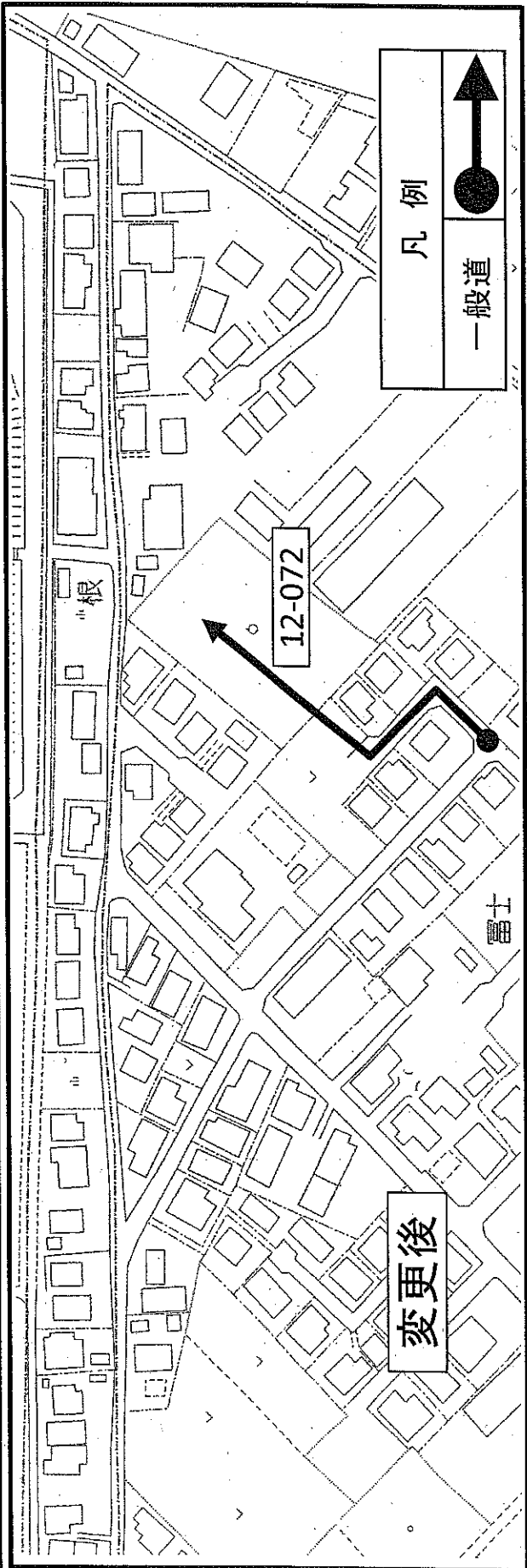
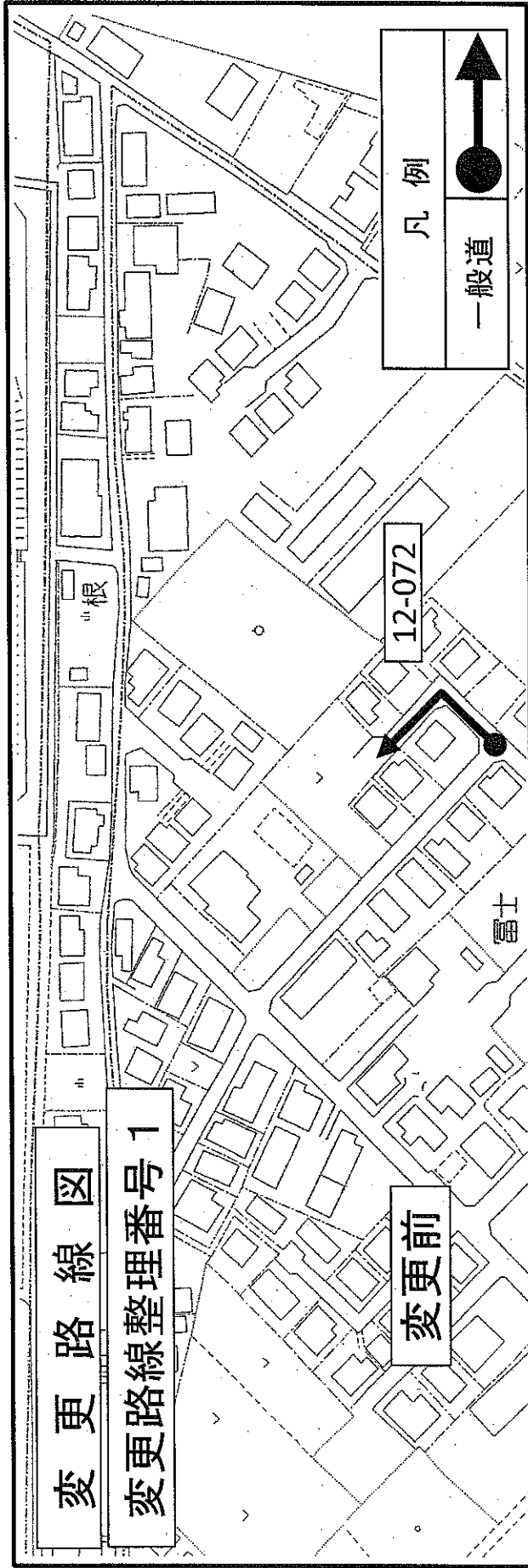
認定路線整理番号 17



凡例

一般道

変更路線図
変更路線整理番号 1



認定路線調書

整理番号	路線名	起点	終点	重要な経過地	幅員 (m)	延長 (m)	備考
1	04-155	根772-3	根772-65	根772-44	6.0 13.1	258.36	
2	04-156	根74-7	根74-61	根74-67	6.0 13.1	132.00	
3	04-157	根1920-45	根1920-48	根1920-46	6.0 10.7	44.21	
4	04-158	根416-104	根422-4	根422-19	6.0 14.3	101.01	
5	04-159	根416-105	根416-1	根416-110	6.0 13.1	102.00	
6	04-160	根416-119	根416-118	根416-117	6.0 13.2	90.10	
7	04-161	根1738-42	根1738-22	根1738-40	6.0 13.0	75.50	
8	05-019	木873	木862-1	木870	5.0	294.00	
9	12-095	富士119-20	富士120-6	富士120-4	6.0 8.7	40.37	
10	12-096	富士122-49	富士122-37	富士122-42	6.0 15.5	117.80	
11	12-097	富士248-9	富士249-63	富士249-66	6.0 13.1	61.60	
12	12-103	富士299-1	富士291-90	富士291-1	4.0 5.1	22.47	歩行者専用道路

認定路線調書

整理番号	路線名	起点	終点	重要な経過地	幅員 (m)	延長 (m)	備考
13	14-021	十余-48-244	十余-48-248	十余-48-246	6.0 13.1	47.18	
14	20-045	けやき台2丁目 5-12	けやき台2丁目 5-7	けやき台2丁目 5-14	6.0 12.1	60.10	
15	20-046	根1029-4	根1029-121	根1029-118	6.0 13.1	52.40	
16	24-026	笹塚2丁目 4-13	笹塚2丁目 4-9	笹塚2丁目 4-11	6.0 10.2	38.50	
17	26-028	十余-48-139	十余-48-138	十余-48-139	6.9 8.3	47.44	

変更路線調書

整理番号	路線名	起点	終点	重要な経過地	幅員 (m)	延長 (m)	備考
1	12-072	富士291-60	富士291-45	富士291-60	6.0 9.5	44.50	変更前
	12-072	富士291-60	富士291-89	富士291-84	6.0 10.0	96.49	変更後

