


白井市告示第40号

道路法（昭和27年法律第180号）第9条の規定により、市道の路線を次のとおり認定した。

その関係図面は、白井市役所環境建設部道路課において、平成30年3月30日から3週間、縦覧に供する。

平成30年3月30日

白井市長 伊澤 史夫



整理 番号	路線名	起 点	重要な経過地
		終 点	
1	04-200	根630-10	根630-21
		根630-17	
2	04-201	根630-20	根630-20
		根478-3	
3	07-041	富塚170-4	富塚167
		富塚165	
4	07-042	富塚243	富塚238
		富塚234	
5	07-043	富塚374-1	富塚330-2
		富塚333	
6	07-044	富塚364-1	富塚363-1
		富塚337	
7	09-026	名内875-1	名内873
		名内871	
8	09-027	名内989-1	名内997
		名内1003	
9	12-216	富士286-18	富士287-124
		富士287-130	
10	16-023	谷田935-15	谷田933-4
		谷田935-7	


白井市告示第41号

道路法（昭和27年法律第180号）第10条第2項の規定により、市道の路線を次のとおり変更した。

その関係図面は、白井市役所環境建設部道路課において、平成30年3月30日から3週間、縦覧に供する。

平成30年3月30日

白井市長 伊澤 史夫



整理 番号	新旧 別	路線名	起 点	重要な経過地
			終 点	
1	旧	24-022	笹塚3丁目11-1 笹塚3丁目11-10	笹塚3丁目11-6
	新	24-022	笹塚3丁目11-1 根122-3	笹塚3丁目11-9


白井市告示第42号

道路法（昭和27年法律第180号）第18条第1項の規定により、道路の区域を次のとおり決定した。

その関係図面は、白井市役所環境建設部道路課において、平成30年3月30日から3週間、縦覧に供する。

平成30年3月30日

白井市長 伊澤 史夫



1 道路の種類 市道

2 路線名、区域並びに敷地の幅員及びその延長

整理番号	路線名	区 間	敷地の幅員	延 長
1	04-200	根630-10から 根630-17まで	6.00m	161.11m
2	04-201	根630-20から 根478-3まで	6.00m	22.53m
3	07-041	富塚170-4から 富塚165まで	3.50m ~4.96m	94.62m
4	07-042	富塚243から 富塚234まで	3.50m ~4.96m	211.60m
5	07-043	富塚374-1から 富塚333まで	3.50m ~4.96m	86.36m
6	07-044	富塚364-1から 富塚337まで	3.50m ~4.96m	53.51m
7	09-026	名内875-1から 名内871まで	3.40m ~4.96m	122.79m
8	09-027	名内989-1から 名内1003まで	3.50m ~4.96m	195.97m
9	12-216	富士286-18から 富士287-130まで	6.00m	165.80m
10	16-023	谷田935-15から 谷田935-7まで	7.20m	75.75m
11	24-022	笹塚3丁目11-1から 根122-3まで	6.00m	171.03m


白井市告示第43号

道路法（昭和27年法律第180号）第18条第2項の規定により、平成30年4月1日から次の道路の供用を開始する。

その関係図面は、白井市役所環境建設部道路課において、平成30年3月30日から3週間、縦覧に供する。

平成30年3月30日

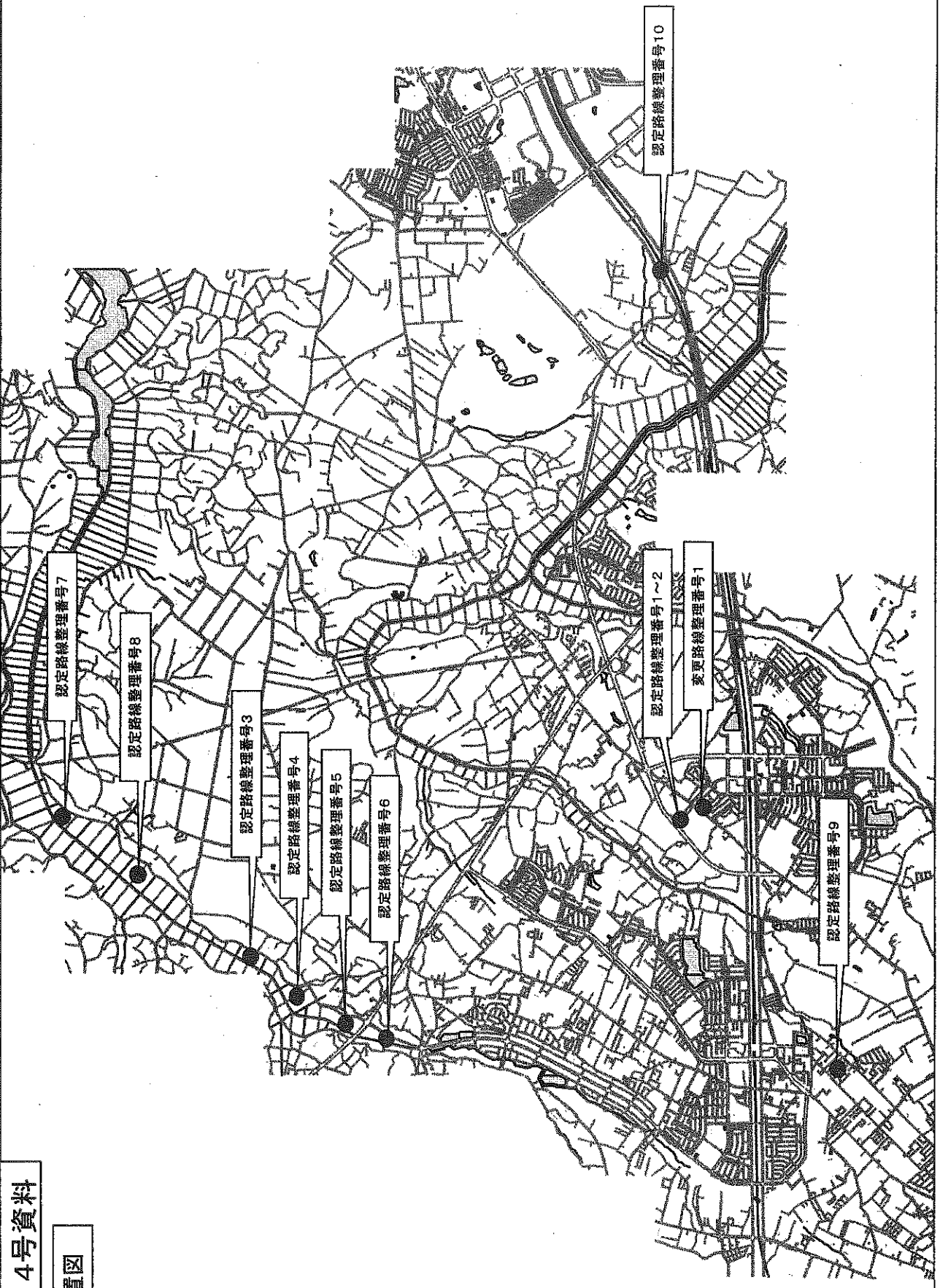
白井市長 伊澤 史夫



整理番号	路線名	供用開始の区間	
1	04-200	根630-10から	根630-17まで
2	04-201	根630-20から	根478-3まで
3	07-041	富塚170-4から	富塚165まで
4	07-042	富塚243から	富塚234まで
5	07-043	富塚374-1から	富塚333まで
6	07-044	富塚364-1から	富塚337まで
7	09-026	名内875-1から	名内871まで
8	09-027	名内989-1から	名内1003まで
9	12-216	富士286-18から	富士287-130まで
10	16-023	谷田935-15から	谷田935-7まで
11	24-022	笹塚3丁目11-1から	根122-3まで

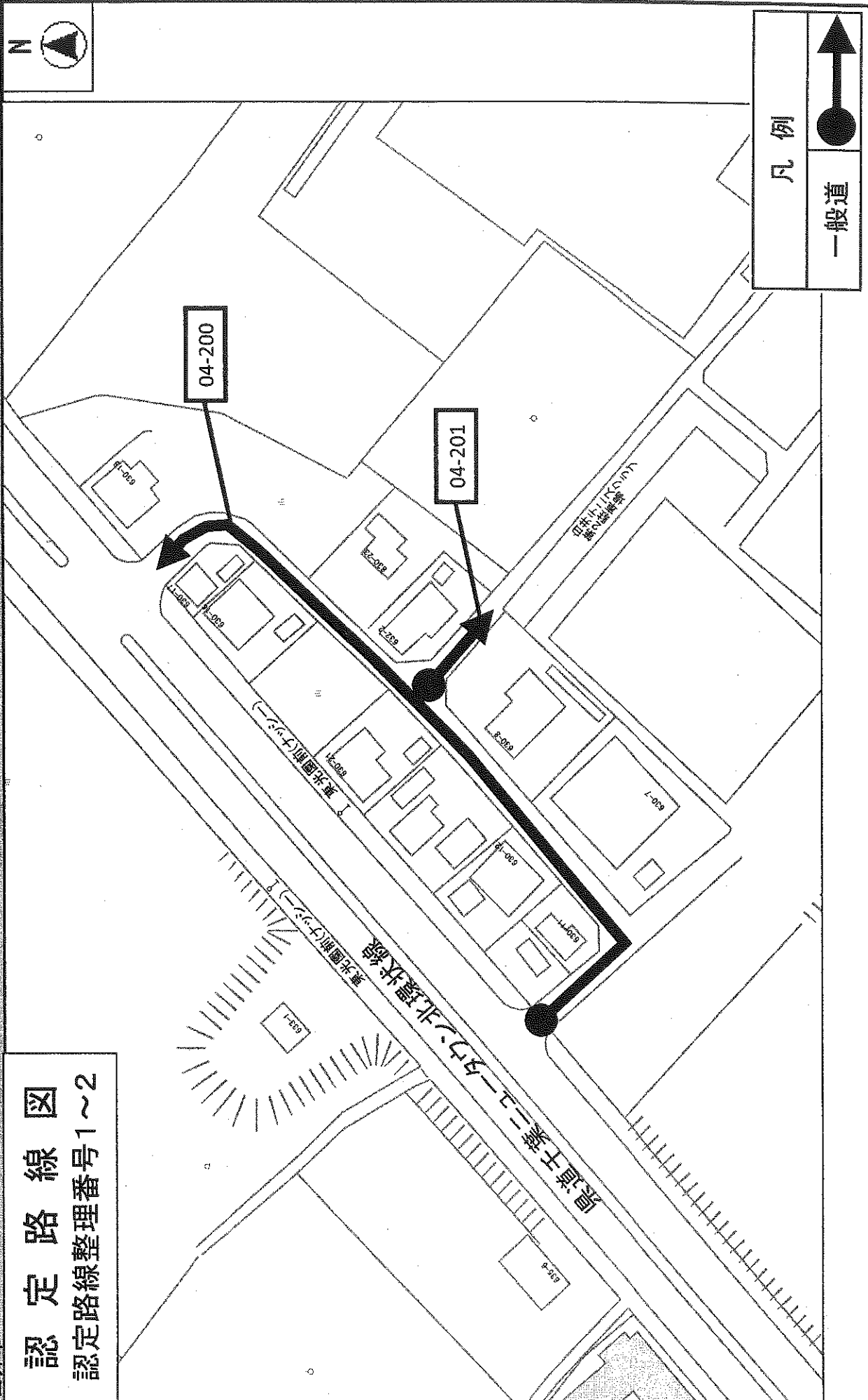
議案第14号資料

位置図




認定路線図
認定路線整理番号1~2

2

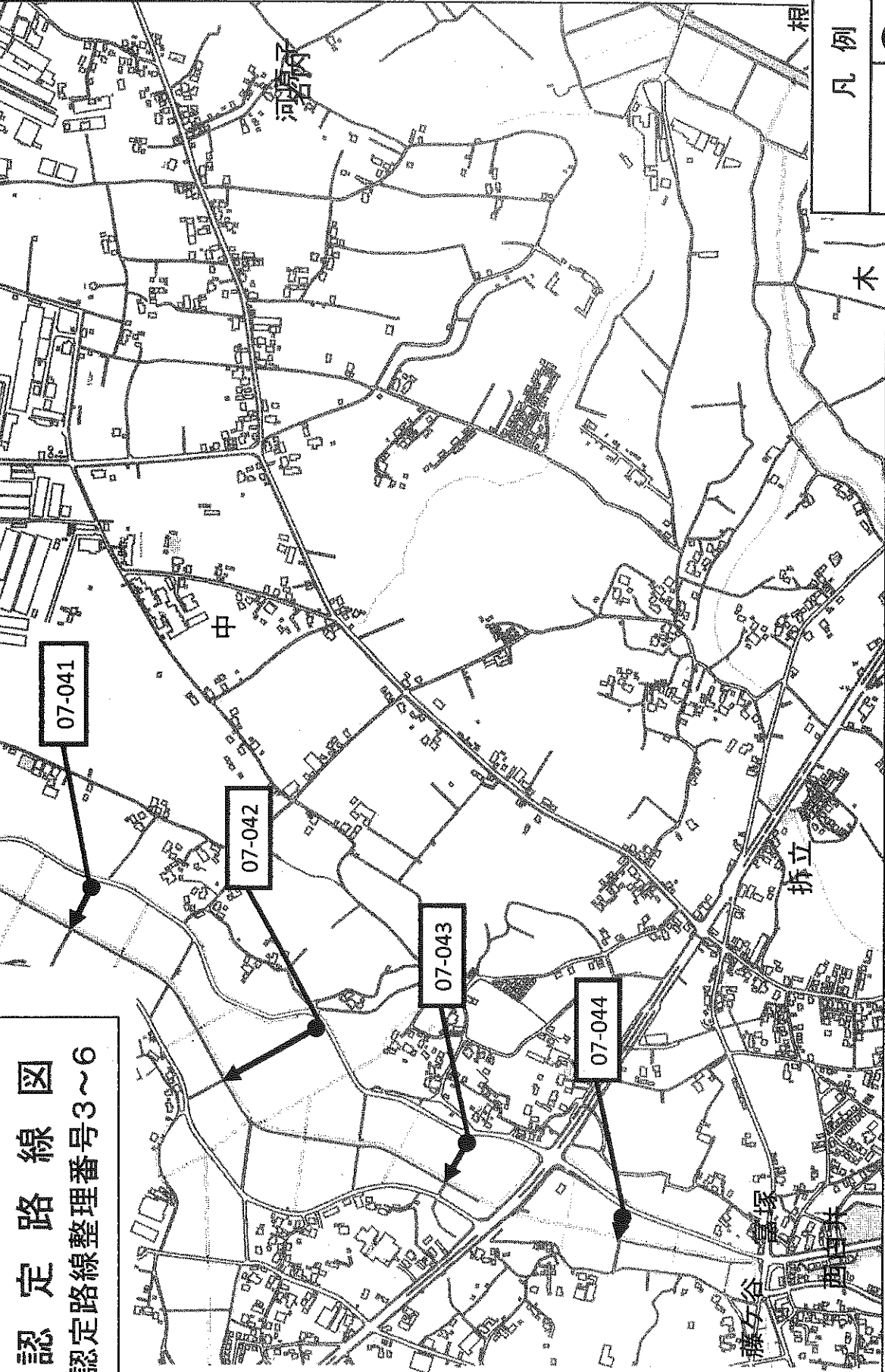


凡例

一般道



認定路線図
認定路線整理番号3~6



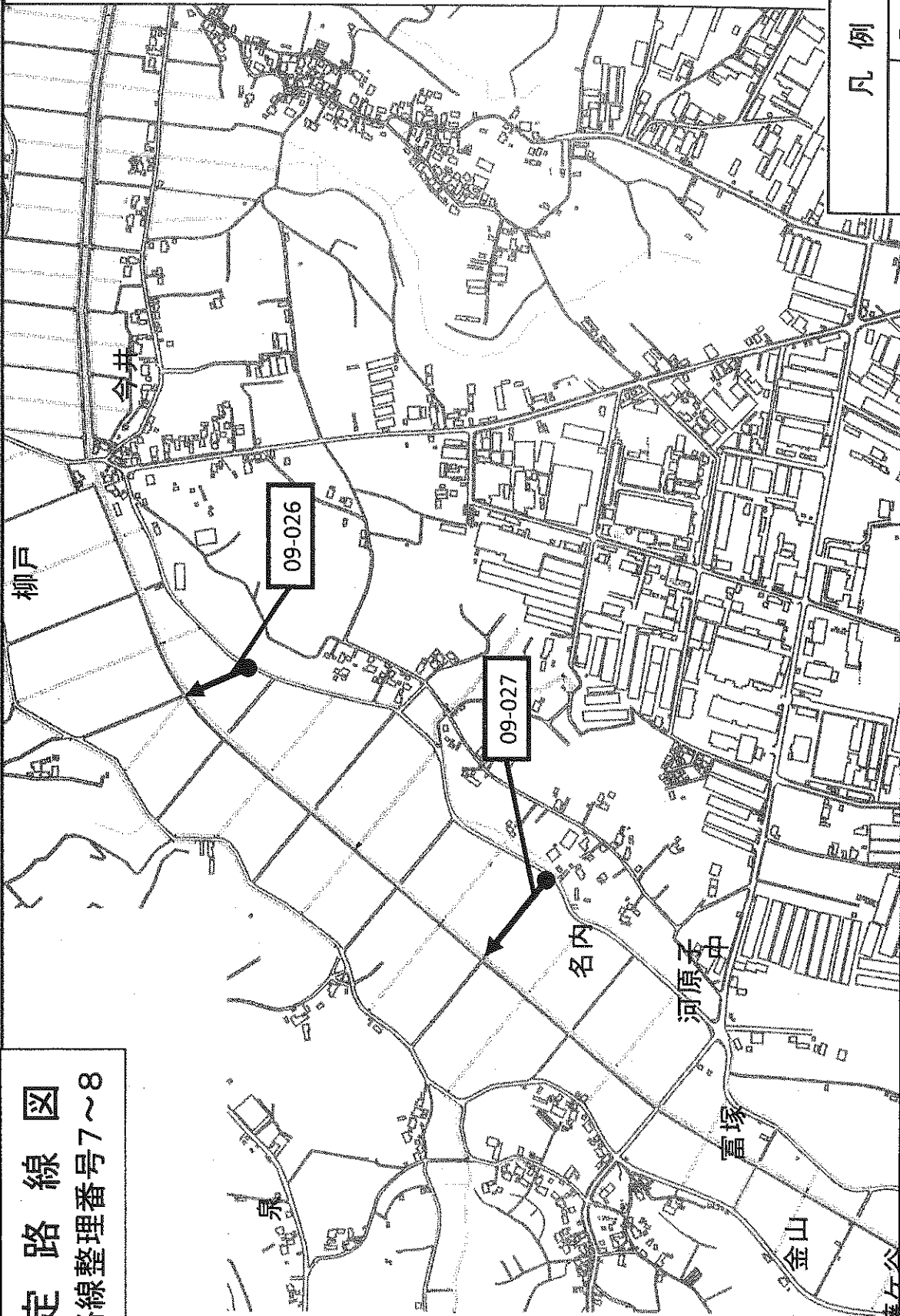
凡例

一般道



認定路線図
認定路線整理番号7~8

4

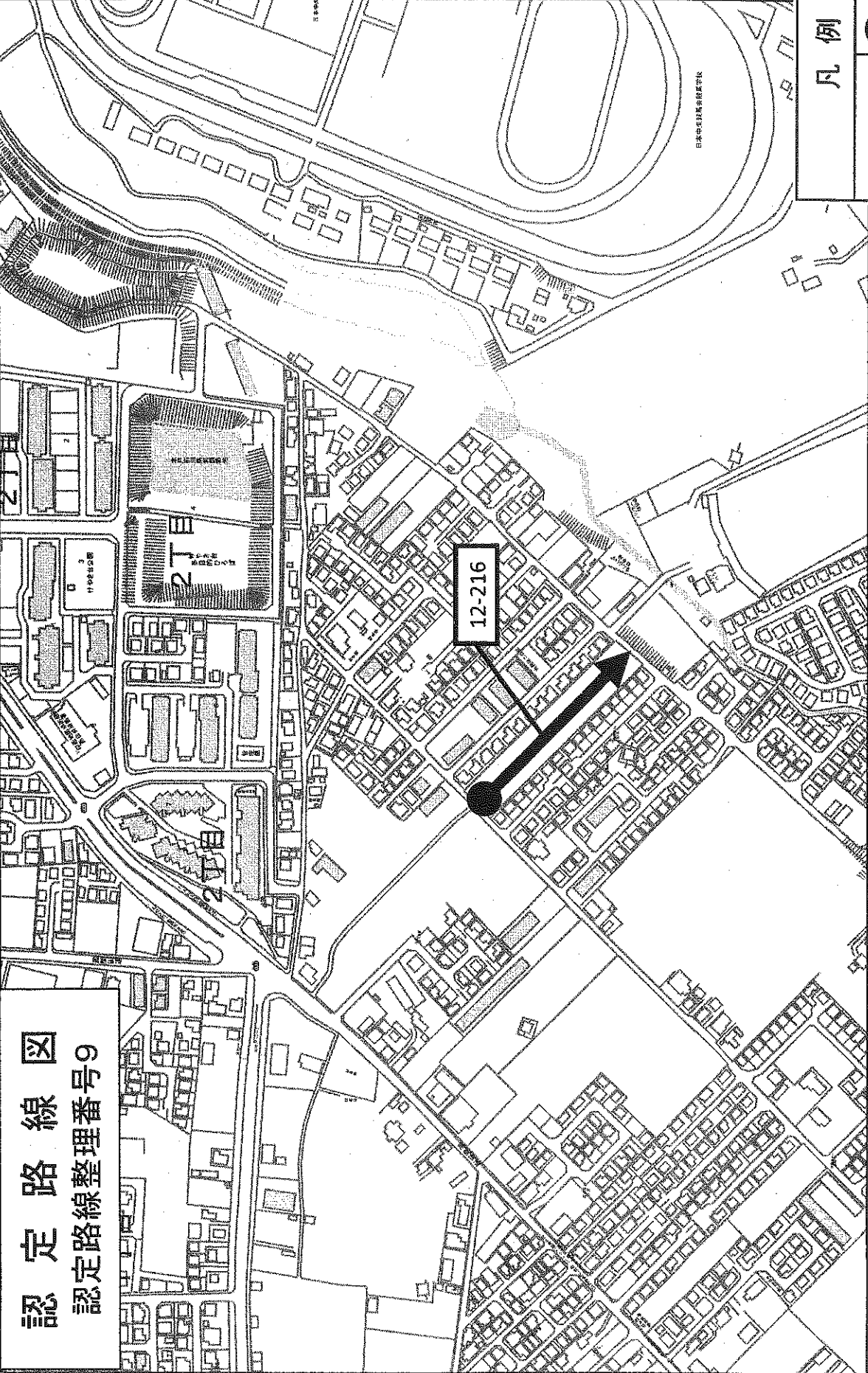


凡例

一般道



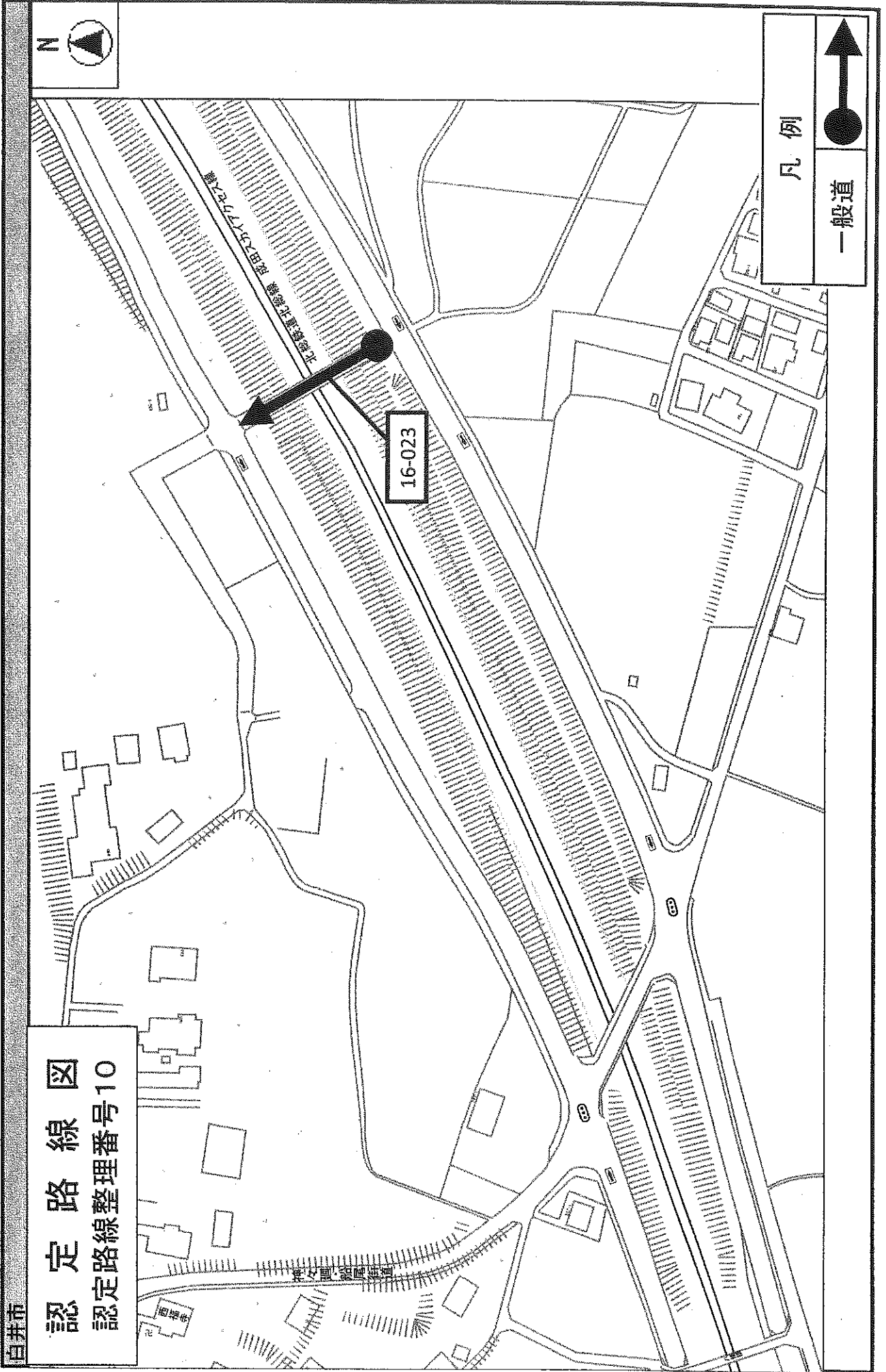
認定路線図
認定路線整理番号9



凡例

一般道





認定路線図
認定路線整理番号10

白井市

凡例

一般道



N

16-023

白井市

白井市

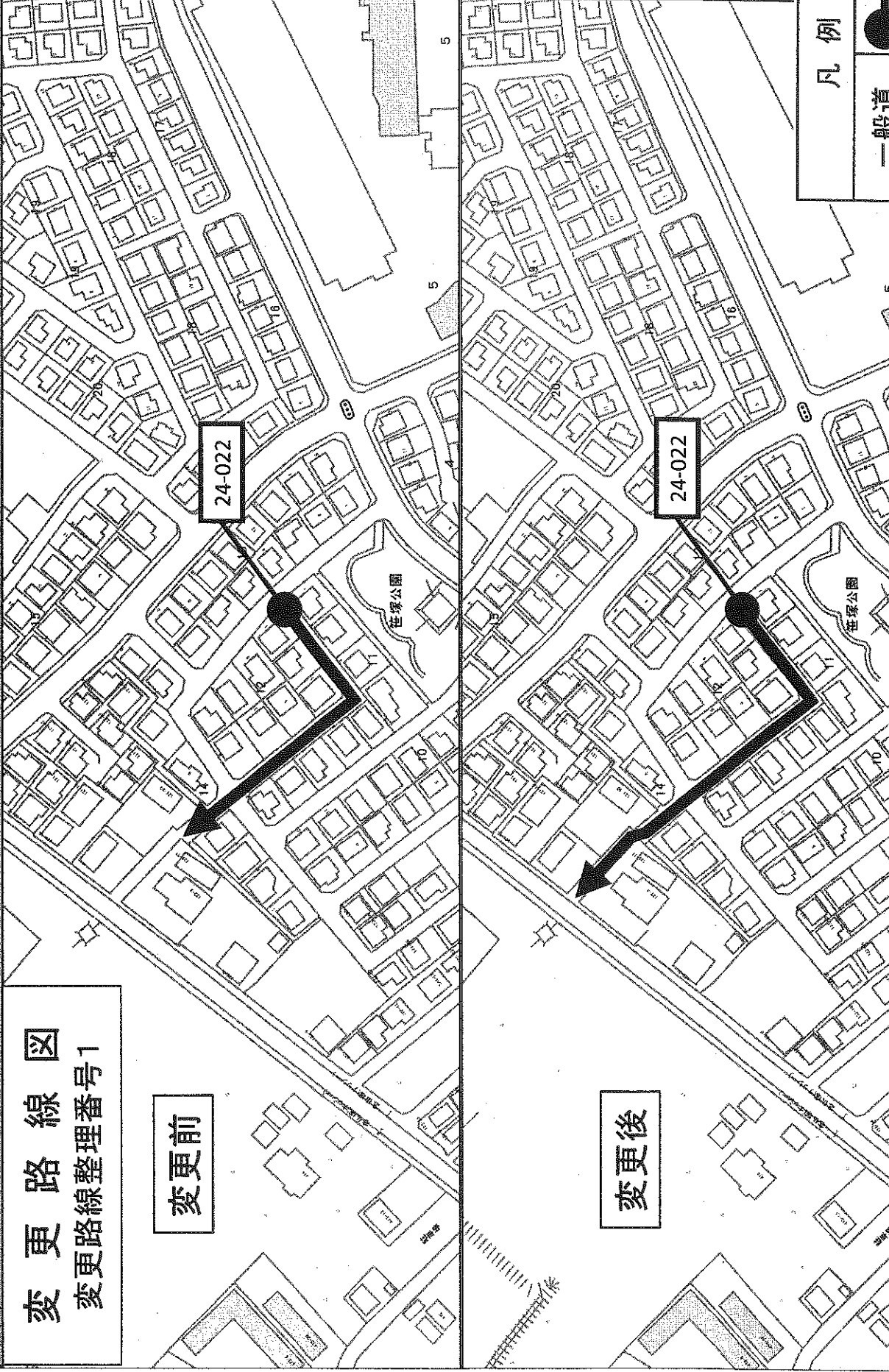
白井市

変更路線図

変更路線整理番号1

変更前

変更後



凡例

一般道



認定路線概要

整理番号	路線名	起点	終点	重要な経過地	幅員 (m)	延長 (m)	備考
1	04-200	根630-10	根630-17	根630-21	6.00m	161.11m	
2	04-201	根630-20	根478-3	根630-20	6.00m	22.53m	
3	07-041	富塚170-4	富塚165	富塚167	3.50m ~4.96m	94.62m	
4	07-042	富塚243	富塚234	富塚238	3.50m ~4.96m	211.60m	
5	07-043	富塚374-1	富塚333	富塚330-2	3.50m ~4.96m	86.36m	
6	07-044	富塚364-1	富塚337	富塚363-1	3.50m ~4.96m	53.51m	
7	09-026	名内875-1	名内871	名内873	3.40m ~4.96m	122.79m	
8	09-027	名内989-1	名内1003	名内997	3.50m ~4.96m	195.97m	
9	12-216	富士286-18	富士287-130	富士287-124	6.00m	165.80m	
10	16-023	谷田935-15	谷田935-7	谷田933-4	7.20m	75.75m	

変更路線概要

整理番号	新旧別	路線名	起点	終点	重要な経過地	幅員 (m)	延長 (m)	備考
1	旧	24-022	笹塚3丁目11-1	笹塚3丁目11-10	笹塚3丁目11-6	6.00m	137.21m	
	新	24-022	笹塚3丁目11-1	根122-3	笹塚3丁目11-9	6.00m	171.03m	