

議案第 18 号

白井市道路線の認定について

次のように市道路線の認定をするため、道路法（昭和 27 年法律第 180 号）第 8 条第 2 項の規定により議決を求める。

令和 7 年 2 月 13 日提出

白井市長 笠 井 喜 久 雄

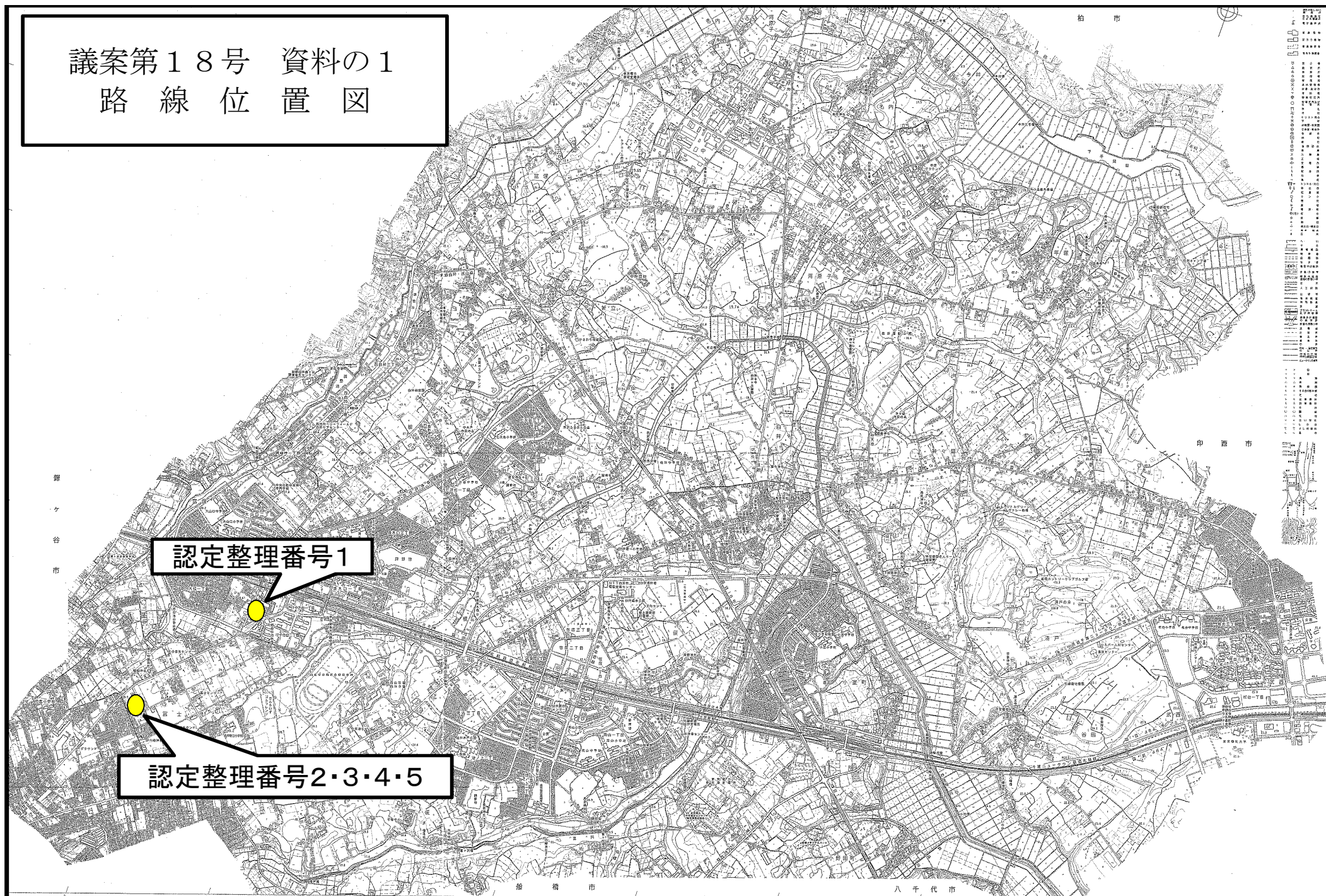
提案理由

本案は、市道路線の認定をするため、議会の議決を求めるものです。

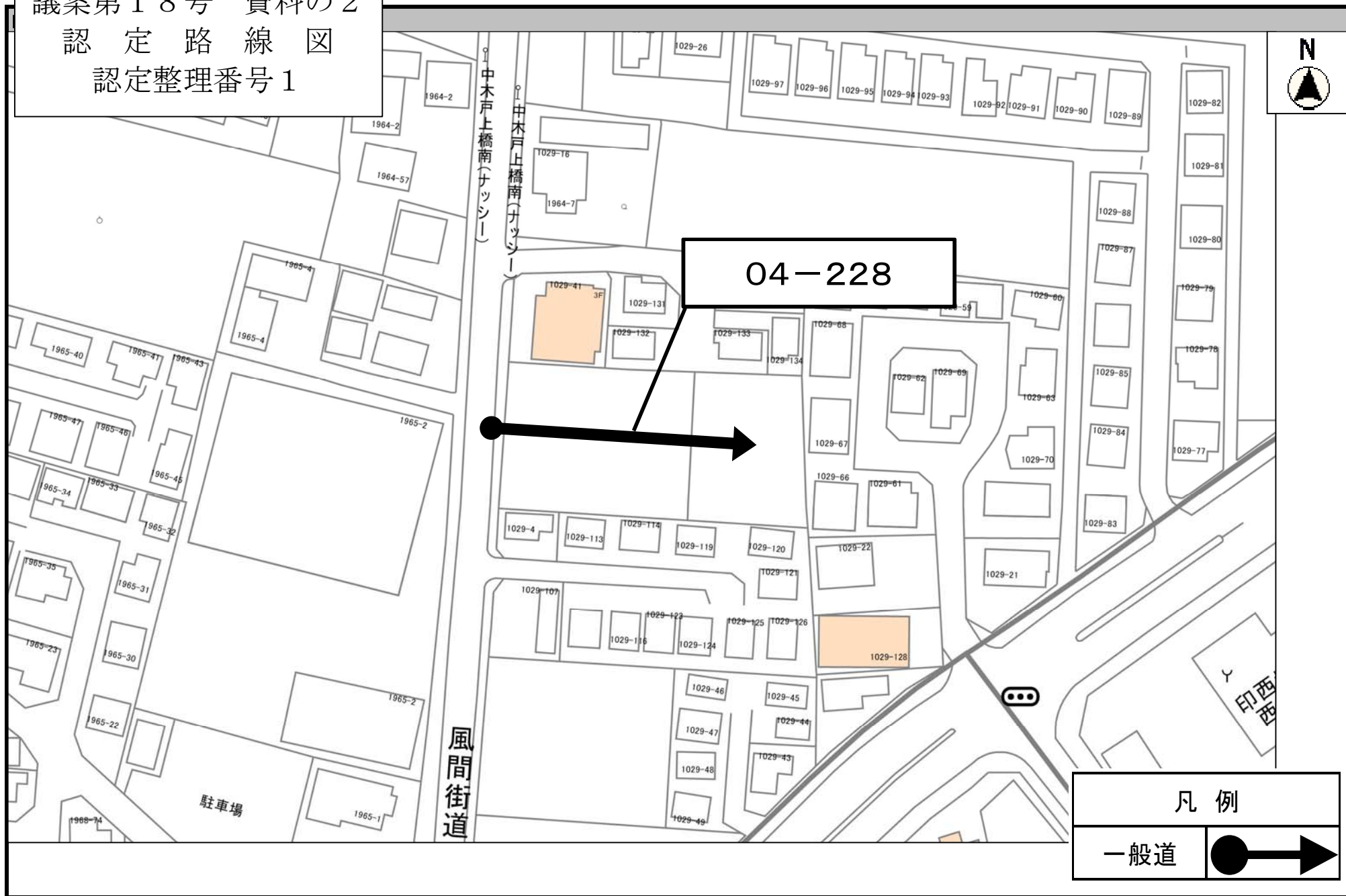
認定路線一覧

| 整理 番号 | 路 線 名 | 起 点 | 重要な経過地 |
|----------|-------------|-----------------------|-----------------------|
| | | 終 点 | |
| 1 | 0 4 - 2 2 8 | 根字木戸前 1 0 2 9 番 1 4 2 | 根字木戸前 1 0 2 9 番 1 4 4 |
| | | 根字木戸前 1 0 2 9 番 1 4 5 | |
| 2 | 1 2 - 2 2 0 | 富士字南園 1 9 2 番 1 8 | 富士字南園 1 9 2 番 2 8 |
| | | 富士字南園 1 9 2 番 1 1 | |
| 3 | 1 2 - 2 2 1 | 富士字南園 1 9 2 番 4 6 | 富士字南園 1 9 2 番 4 4 |
| | | 富士字南園 1 9 2 番 4 1 | |
| 4 | 1 2 - 2 2 2 | 富士字南園 1 9 2 番 2 7 | 富士字南園 1 9 2 番 2 5 |
| | | 富士字南園 1 9 2 番 2 3 | |
| 5 | 1 2 - 2 2 3 | 富士字南園 1 9 2 番 3 7 | 富士字南園 1 9 2 番 3 5 |
| | | 富士字南園 1 9 2 番 3 3 | |

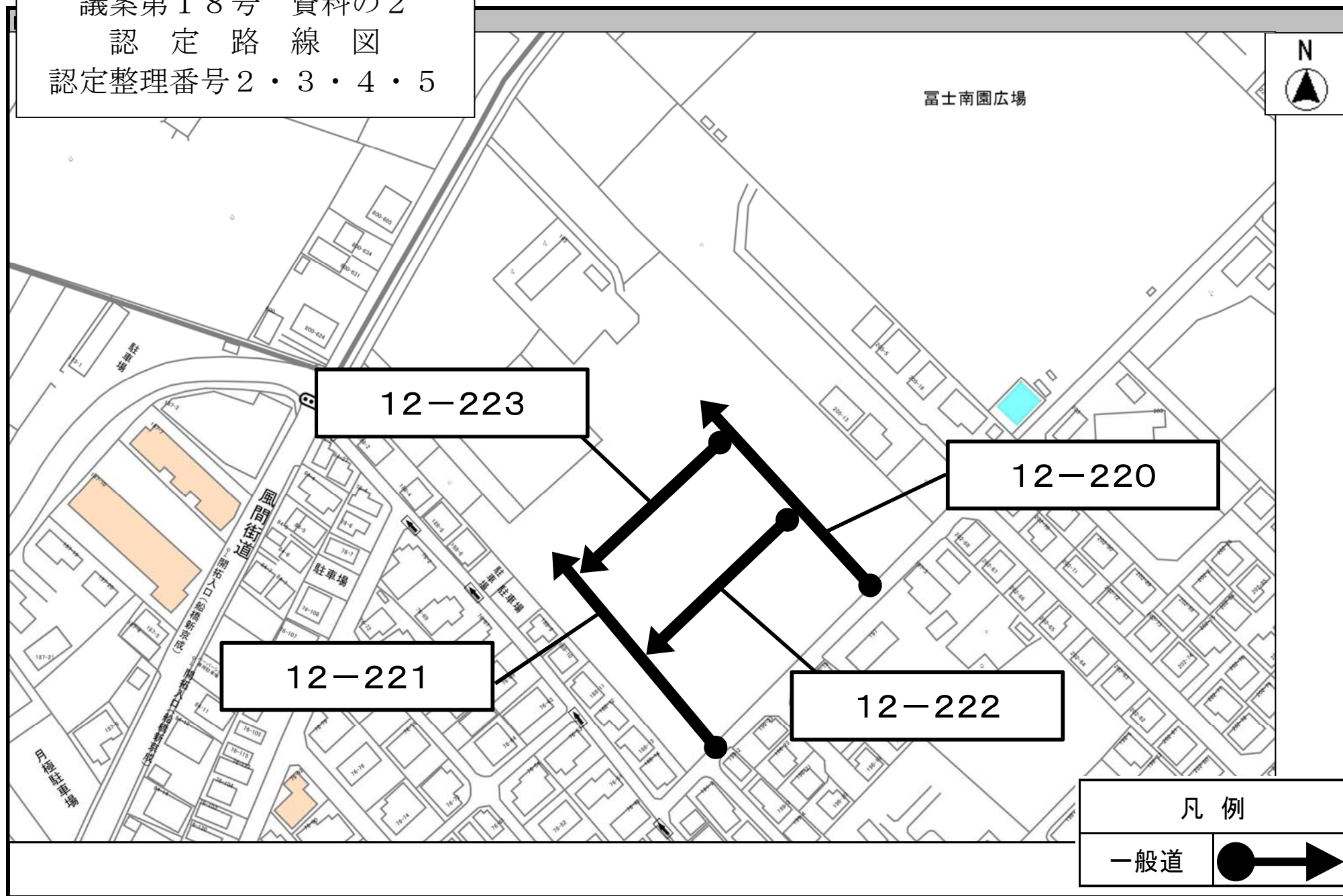
議案第18号 資料の1
路線位置図



議案第18号 資料の2
認定路線図
認定整理番号1



議案第18号 資料の2
認定路線図
認定整理番号2・3・4・5



議案第 18 号 資料の 3
認 定 路 線 概 要

| 整理番号 | 路 線 名 | 起 点 | 終 点 | 重要な経過地 | 最小幅員 (m) | 最大幅員 (m) | 延長 (m) | 備 考 |
|------|--------|---------------|---------------|---------------|-------------|-------------|-----------|-----|
| 1 | 04-228 | 根字木戸前1029番142 | 根字木戸前1029番145 | 根字木戸前1029番144 | 6.00 | 8.00 | 54.00 | |
| 2 | 12-220 | 富士字南園192番18 | 富士字南園192番11 | 富士字南園192番28 | 6.00 | 6.00 | 66.90 | |
| 3 | 12-221 | 富士字南園192番46 | 富士字南園192番41 | 富士字南園192番44 | 6.00 | 6.00 | 67.70 | |
| 4 | 12-222 | 富士字南園192番27 | 富士字南園192番23 | 富士字南園192番25 | 6.00 | 6.00 | 70.70 | |
| 5 | 12-223 | 富士字南園192番37 | 富士字南園192番33 | 富士字南園192番35 | 6.00 | 6.00 | 68.60 | |