白 井 市 都 市 計 画 基 本 図

1 : 2, 5 0 0

計画図【復業務施設地区】

令和七年二月

凡　例

地区計画区域

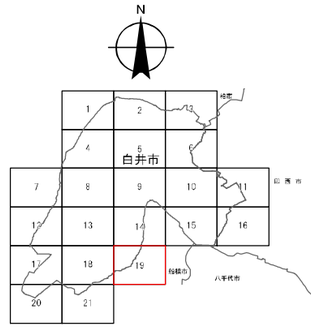



座標系は平成14年国土交通省告示
第9系の規定による第IX座標系
投影法はガウス・ガルブ図法
図郭に表示してある座標値はキロメートル単位
方眼は0.5キロメートル間隔
図郭に表示してある経緯度目盛は10秒間隔
海抜の基準は東京湾の平均海面
等高線の間隔は2メートル
千葉県精密水準点の基準日は平成25年1月1日

平成１７年測量
平成２６年修正
平成３０年修正

1. (1)平成２２年１２月撮影　撮影コース（C2、C3、C4）（画像撮影による）
　(2)白井市都市計画基本図を編集
2. 平成２５年１０月現地調査
3. 平成２８年１２月撮影
4. 平成２９年　７月現地調査

平面直角座標値は、世界測地系（JGD2011）とする。

0　50　100　200　300　400　500 m

1:2,500

この測量成果は、国土地理院長の承認を受けて得たものである。
（承認番号）　平成２５　関公　第３２９号

この測量成果は、国土地理院長の承認を受けて得たものである。
（承認番号）　平成２９　関公　第　７９号

この地図は、白井市（承認番号）白都都　第６６９号　の承認を受けて複製したものである。

作　業　　株式会社パスコ

計画機関　白井市

白 井 市 都 市 計 画 基 本 図

1 : 2, 5 0 0

地区区分図【復業務施設地区】

令和七年二月

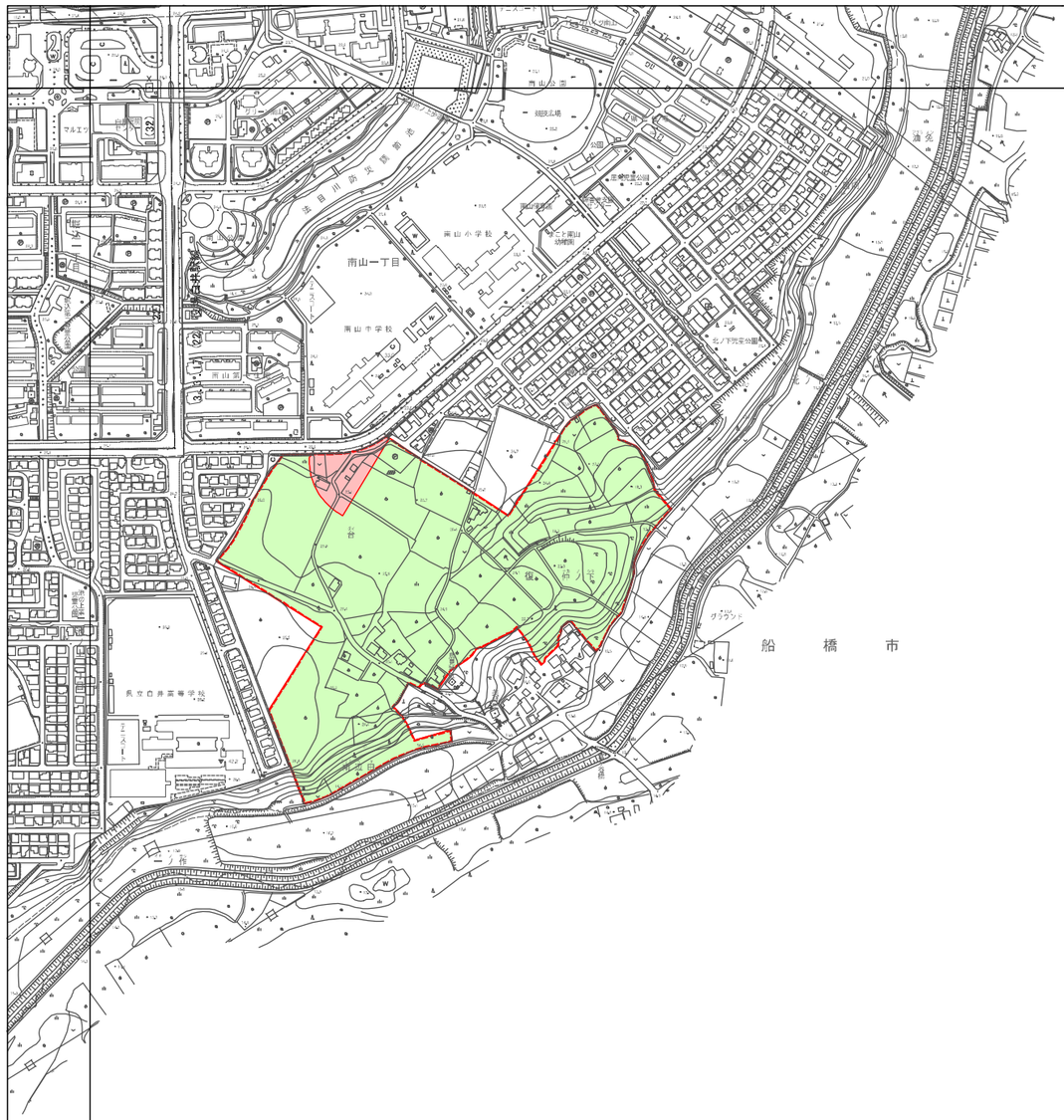

凡　例

- 地区計画区域
- 地区整備計画区域
- 業務施設地区A
- 業務施設地区B

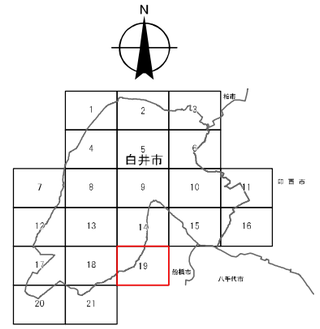



座標系は平成14年国土交通省告示
第9条の規定による第X区座標系
投影は横メルカル図法
図郭に表示してある座標値は キロメートル単位
方眼は0.5キロメートル間隔
図郭に表示してある経緯度目盛は10秒間隔
高さの基準は東京湾の平均海面
等高線の間隔は2メートル
千葉県精密水準点の基準日は平成25年1月1日

平成１７年測量
平成２６年修正
平成３０年修正

1. (1)平成２２年１２月撮影　撮影コース（C2、C3、C4）（画像撮影による）
   (2)相互市場市市街地図を原資
2. 平成２５年　１０月現地調査
3. 平成２８年　１２月補修
4. 平成２９年　７月現地調査

平面直角座標値は、世界測地系（JGD2011）とする。

0　50　100　200　300　400　500 m

1:2,500

この測量成果は、国土地理院長の承認を受けて得たものである。
（承認番号）　平成２５　関公　第３２９号

この測量成果は、国土地理院長の承認を受けて得たものである。
（承認番号）　平成２９　関公　第　７９号

この地図は、地市長（承認番号）地務形　第６８９号　の承認を受けて複製したものである。

作　業　　株式会社パスコ

計画機関　白井市

白 井 市 都 市 計 画 基 本 図

1 : 2, 5 0 0

地区整備計画図Ⅰ【復業務施設地区】

令和七年二月

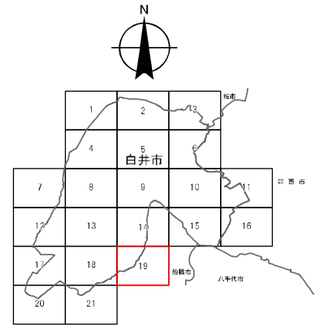



座標系は平成14年国土交通省告示
第9条の規定による第Ⅸ座標系
投影は横メルカル図法
図郭に表示してある座標値は キロメートル単位
方眼は0.5キロメートル間隔
図郭に表示してある経緯度目盛は10秒間隔
高さの基準は東京湾の平均海面
等高線の間隔は2メートル
千葉県精密水準点の基準日は平成25年1月1日

平成１７年測量
平成２６年修正
平成３０年修正

1. (1)平成２２年１２月撮影 撮影コース（C2、C3、C4）（画像撮影による）
(2)相互作成白井市都市計画基本図を原資
2. 平成２５年 １０月現地調査
3. 平成２８年 １２月補修
4. 平成２９年 ７月現地調査

平面直角座標値は、世界測地系（JGD2011）とする。

0 50 100 200 300 400 500 m

1:2,500

この測量成果は、国土地理院長の承認を受けて得たものである。
（承認番号） 平成２５ 関公 第３２９号

この測量成果は、国土地理院長の承認を受けて得たものである。
（承認番号） 平成２９ 関公 第 ７９号

この地図は、白市長（承認番号）白都都 第６８９号 の承認を受けて複製したものである。

作 業 株式会社パスコ

計画機関 白井市

白 井 市 都 市 計 画 基 本 図

1 : 2, 5 0 0

地区整備計画図Ⅱ【復業務施設地区】

令和七年二月

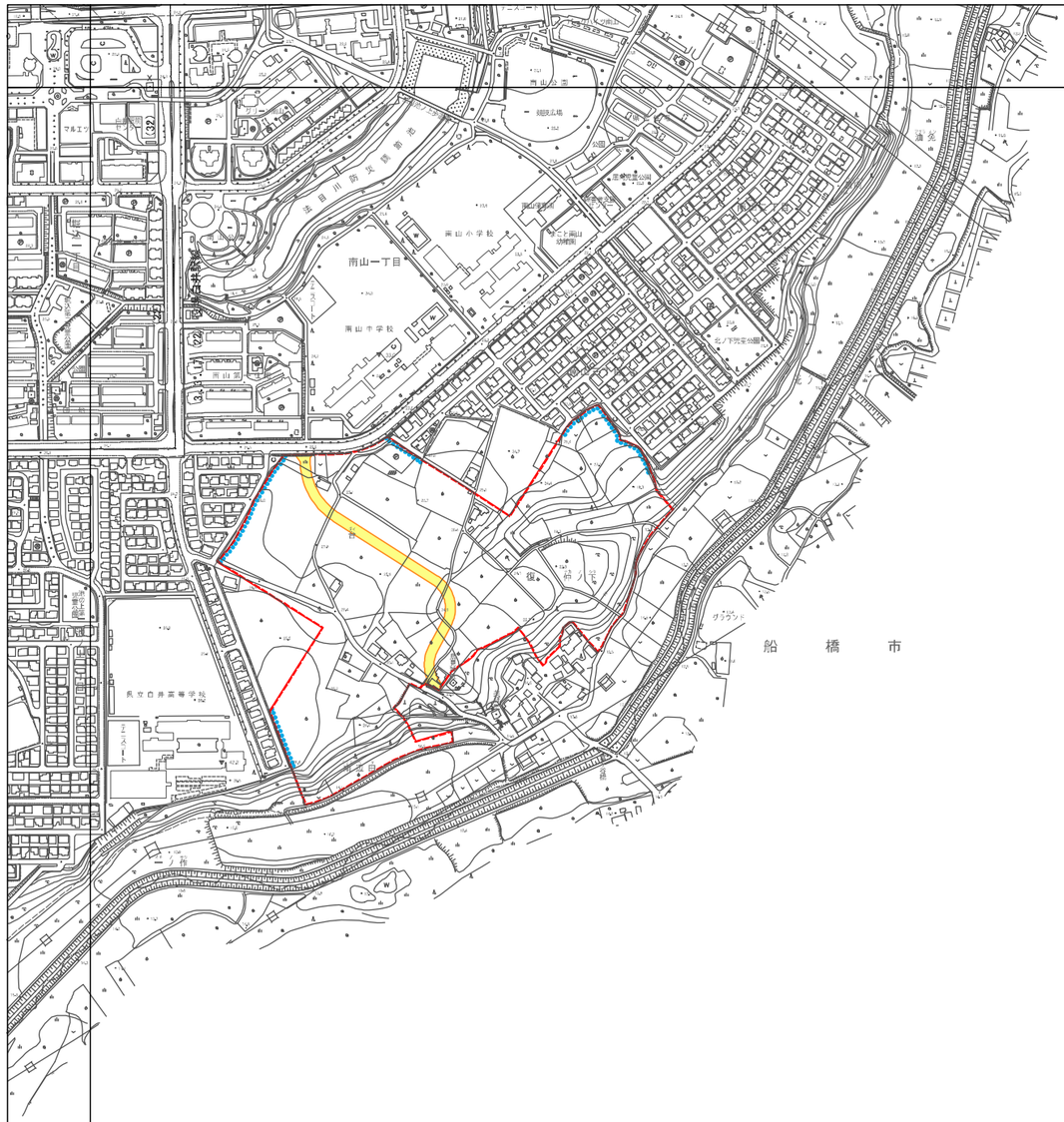

凡　例

- 地区計画区域
- 地区整備計画区域
- 道路
- 建築物等の高さの最高限度
- 1号境界線

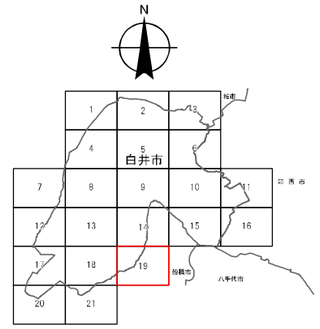



座標系は平成14年国土交通省告示
第9条の規定による第X区座標系
投影は横メルカル図法
図郭に表示してある座標値は キロメートル単位
方眼は0.5キロメートル間隔
図郭に表示してある経緯度目盛は10秒間隔
高さの基準は東京湾の平均海面
等高線の間隔は2メートル
千葉県精密水準点の基準日は平成25年1月1日

平成１７年測量
平成２６年修正
平成３０年修正

1. (1)平成２２年１２月撮影　撮影コース（C2、C3、C4）（画像撮影による）
   (2)相互市場市内市街地図を原図
2. 平成２５年　１０月現地調査
3. 平成２８年　２月補修
4. 平成２９年　７月現地調査

平面直角座標値は、世界測地系（JGD2011）とする。

0　50　100　200　300　400　500 m

1:2,500

この測量成果は、国土地理院長の承認を受けて得たものである。
（承認番号）平成２５　関公　第３２９号

この測量成果は、国土地理院長の承認を受けて得たものである。
（承認番号）平成２９　関公　第　７９号

この地図は、地方自治法（承認番号）地務形　第６８９号　の承認を受けて複製したものである。

作　業　　株式会社パスコ

計画機関　白井市