


白井市告示第33号

道路法（昭和27年法律第180号）第9条の規定により、市道の路線を次のとおり認定した。

その関係図面は、白井市役所都市建設部道路課において、平成31年3月29日から3週間、縦覧に供する。

平成31年3月29日

白井市長 伊澤 史 未



認定路線一覧

整理番号	路線名	起 点		重要な経過地
		終 点		
1	04-202	根1947-18	根1947-14	根1947-16
2	04-203	根1029-139	根1029-134	根1029-10
3	04-204	根1963-164	根1963-166	根1963-165
4	22-130	池の上2-22-2	池の上2-22-1	池の上2-22-4
5	23-122	南山1-4-3	南山1-4-1	南山1-4-3


白井市告示第34号

道路法（昭和27年法律第180号）第18条第1項の規定により、道路の区域を次のとおり決定した。

その関係図面は、白井市役所都市建設部道路課において、平成31年3月29日から3週間、縦覧に供する。

平成31年3月29日

白井市長 伊澤 史夫



- 1 道路の種類 市道
- 2 路線名、区域並びに敷地の幅員及びその延長

整理番号	路線名	区間	敷地の幅員	延長
1	04-202	根1947-18	6.00m	44.43m
		根1947-14		
2	04-203	根1029-139	6.00m	44.81m
		根1029-134		
3	04-204	根1963-164	6.00m	17.03m
		根1963-166		
4	22-130	池の上2-22-2	3.00m	179.80m
		池の上2-22-1	~7.90m	
5	23-122	南山1-4-3	4.00m	98.30m
		南山1-4-1	~10.07m	


白井市告示第35号の1

道路法（昭和27年法律第180号）第48条の13第3項の規定により、歩行者専用道路の指定をする。

その関係図面は、白井市役所都市建設部道路課において、平成31年3月29日から3週間、縦覧に供する。

平成31年3月29日

白井市長 伊澤 史夫



整理番号	路線名	区間	敷地の幅員	延長
1	22-130	池の上2-22-2 池の上2-22-1	3.00m ~7.90m	179.80m

白井市告示第35号の2

道路法（昭和27年法律第180号）第48条の13第2項の規定により、自転車歩行者専用道路の指定をする。

その関係図面は、白井市役所都市建設部道路課において、平成31年3月29日から3週間、縦覧に供する。

平成31年3月29日

白井市長 伊澤 史夫



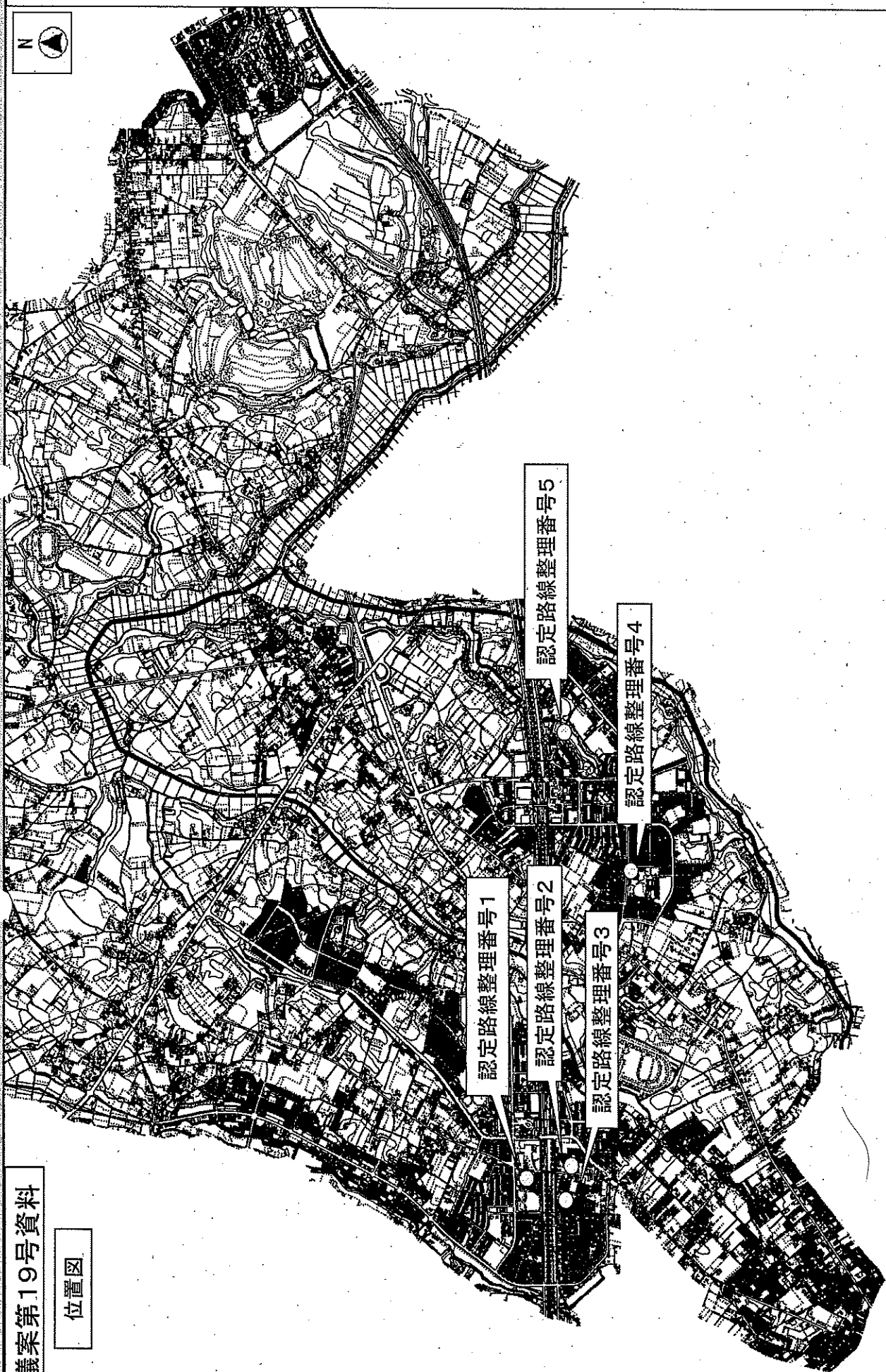
整理番号	路線名	区間	敷地の幅員	延長
1	23-122	南山1-4-3から 南山1-4-1まで	4.00m ~10.07m	98.30m

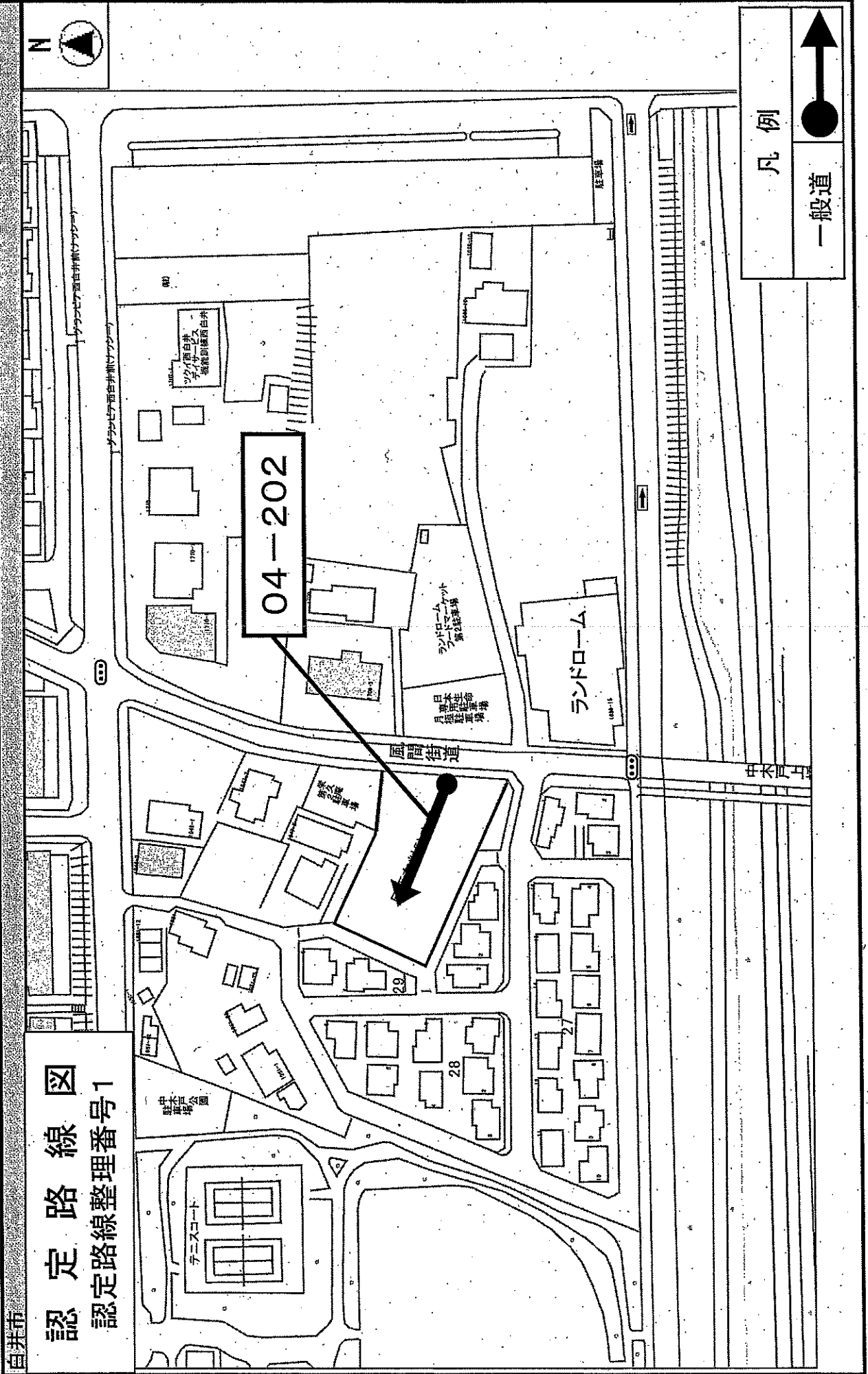
認定路線一覧

整理 番号	路線名	起 点	重要な経過地
		終 点	
1	04-202	根1947-18	根1947-16
		根1947-14	
2	04-203	根1029-139	根1029-10
		根1029-134	
3	04-204	根1963-164	根1963-165
		根1963-166	
4	22-130	池の上2-22-2	池の上2-22-4
		池の上2-22-1	
5	23-122	南山1-4-3	南山1-4-3
		南山1-4-1	

議案第19号資料

位置図





白井市
認定路線図
 認定路線整理番号1

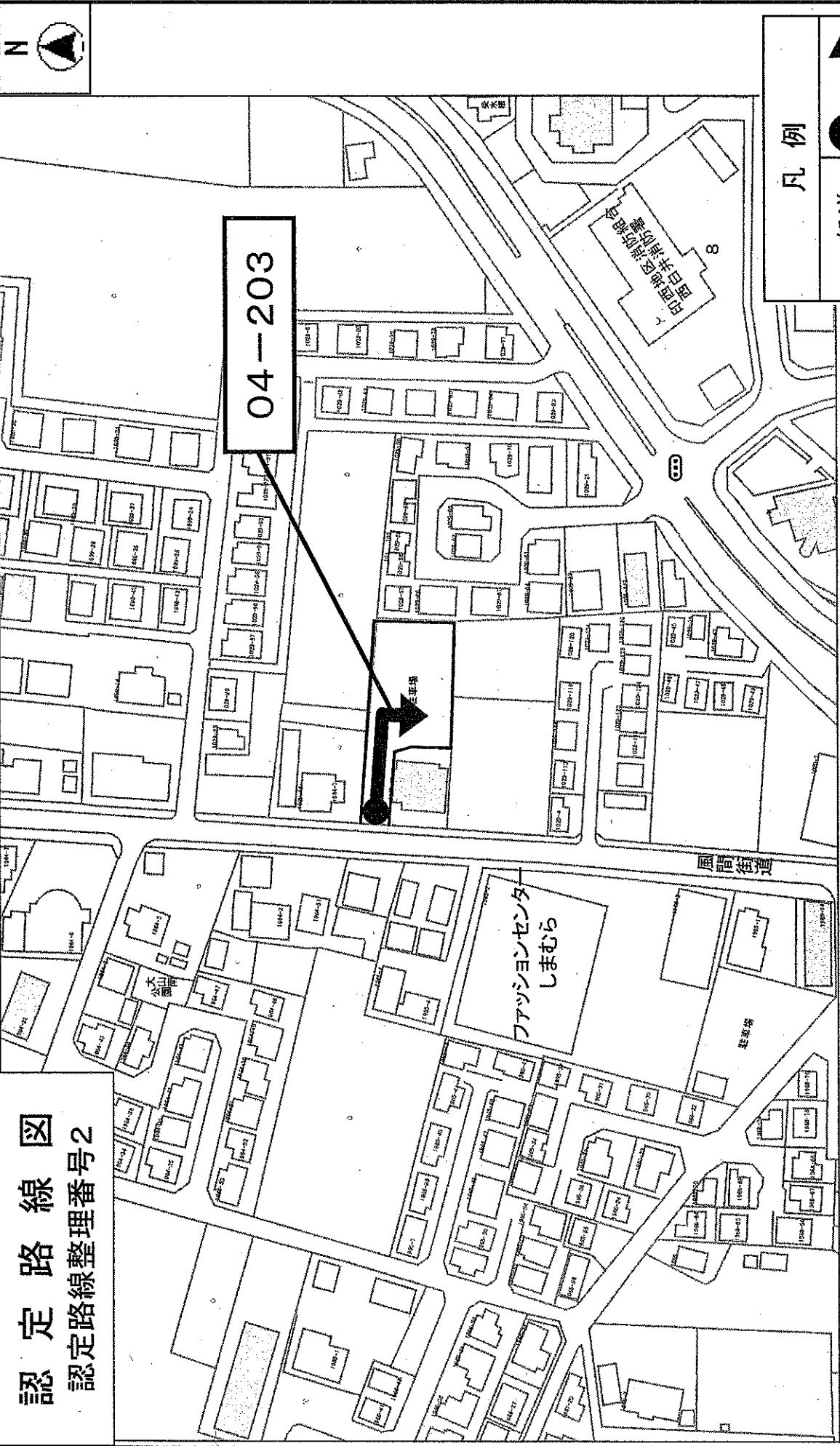
凡例

一般道



認定路線図

認定路線整理番号2



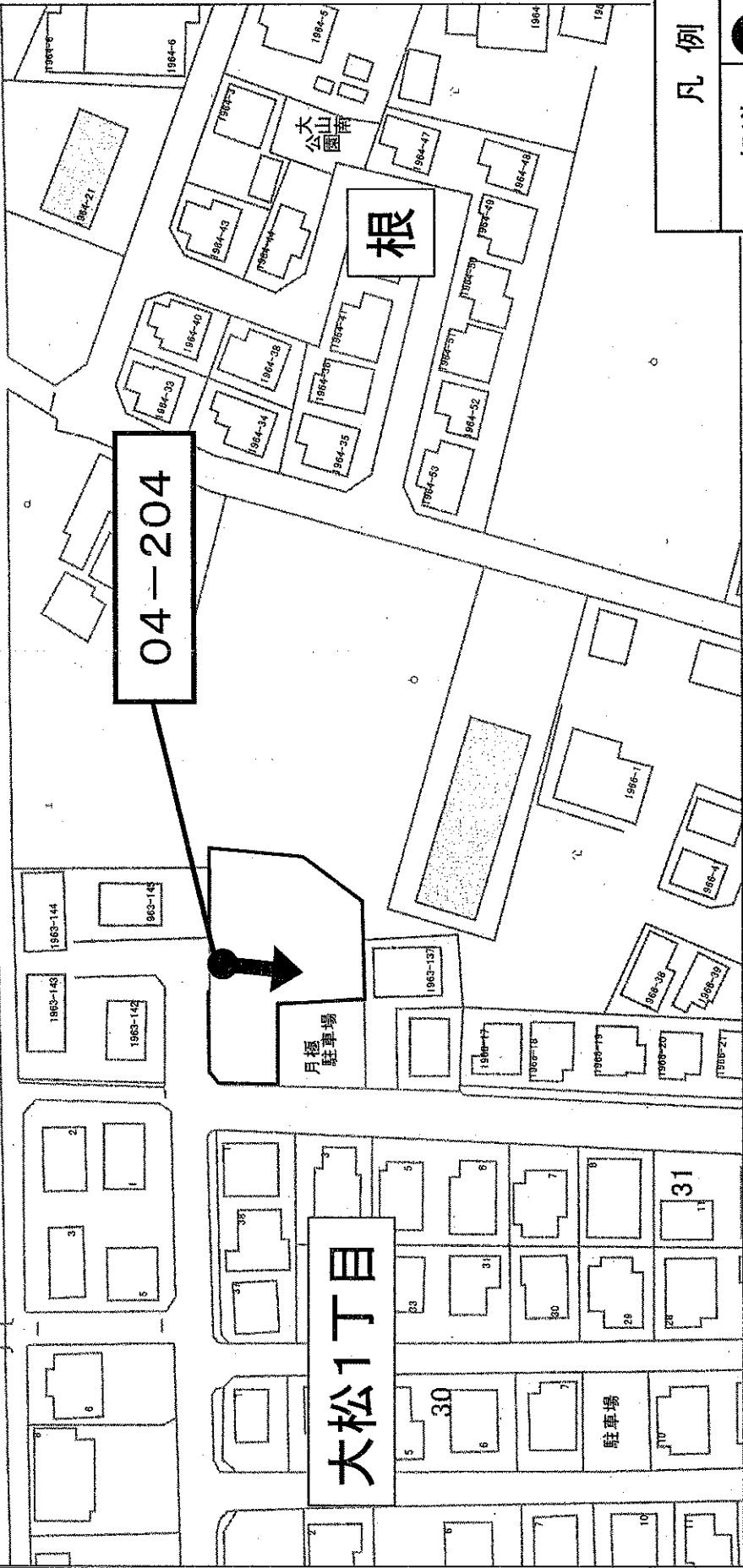
凡例

● 一般道

自井市

認定路線図
認定路線整理番号3

国道464号



凡例

一般道



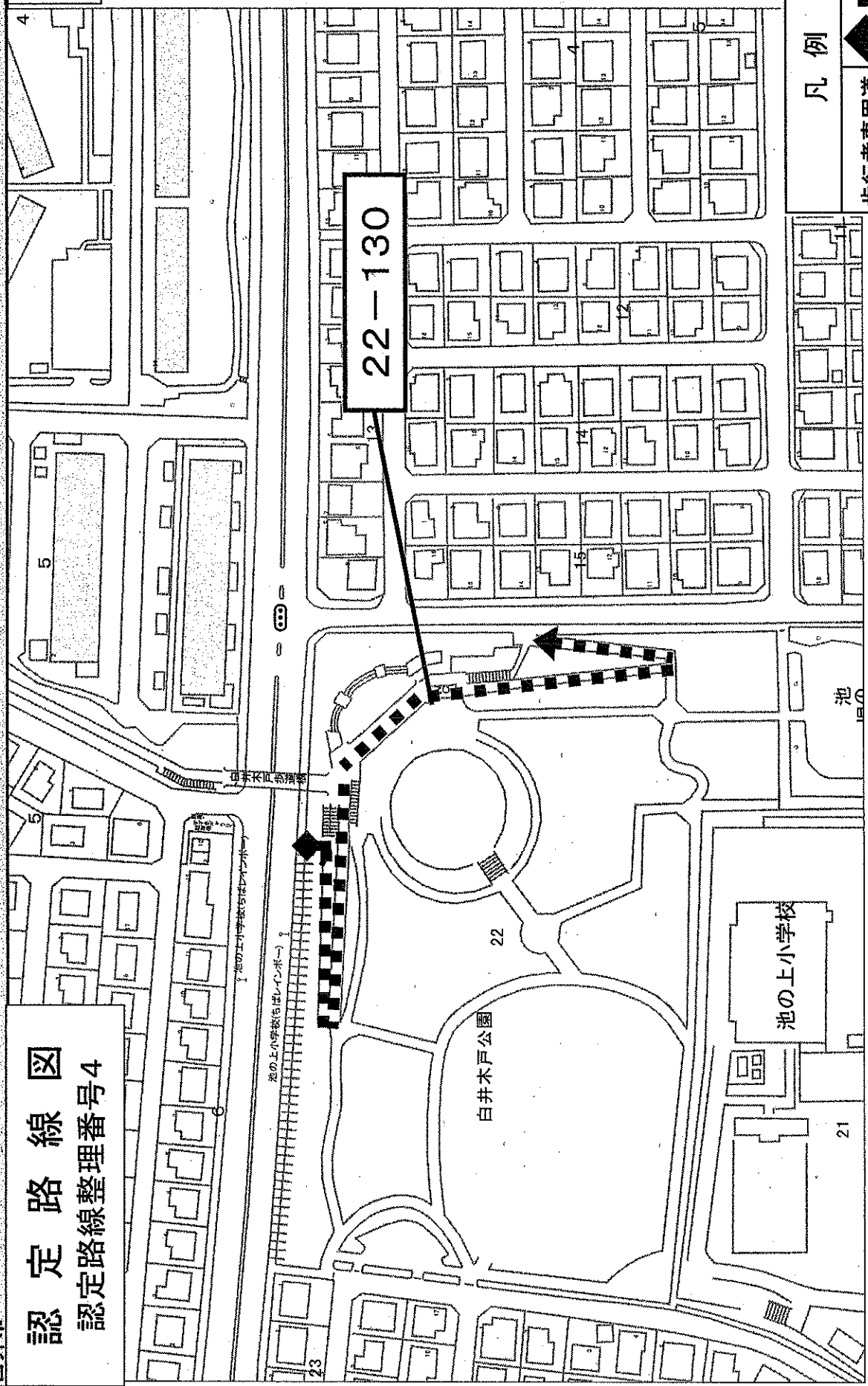
認定路線図 認定路線整理番号4

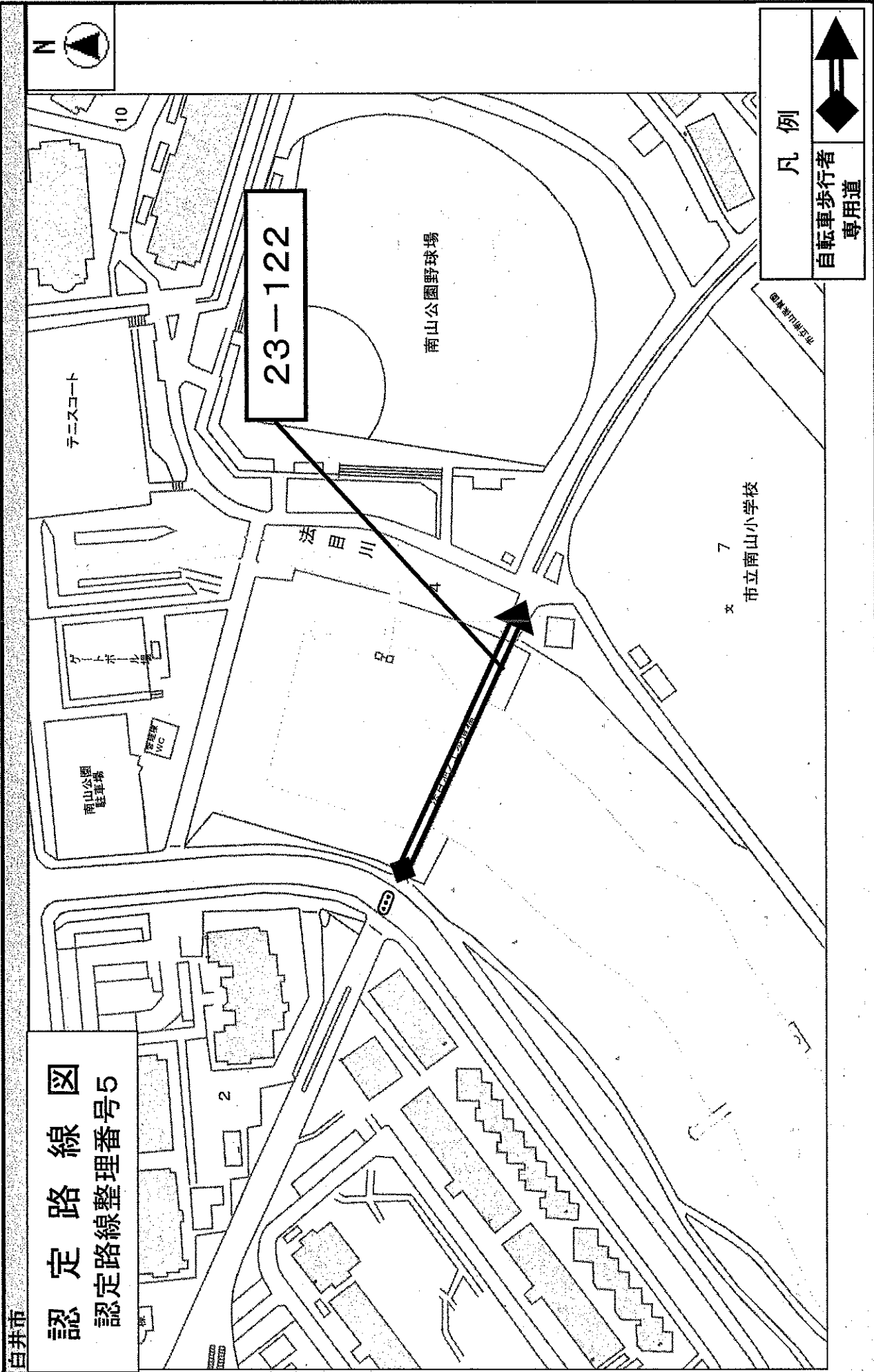


凡例

- ▲ (black triangle) 歩行者専用道
- ◆ (black diamond) 歩行者専用道

22-130





白井市
認定路線図
 認定路線整理番号5

23-122

南山公園野球場

テニスコート

南山公園
駐車場

岩目川

市立南山小学校

凡例

自転車歩行者
専用道



認定路線概要

整理番号	路線名	起点	終点	重要な経過地	幅員 (m)	延長 (m)	備考
1	04-202	根1947-18	根1947-14	根1947-16	6.00	44.43	開発行為による帰属
2	04-203	根1029-139	根1029-134	根1029-10	6.00	44.81	"
3	04-204	根1963-164	根1963-166	根1963-165	6.00	17.03	"
4	22-130	池の上2-22-2	池の上2-22-1	池の上2-22-4	3.00 ~7.90	179.80	公園との兼用工作物
5	23-122	南山1-4-3	南山1-4-1	南山1-4-3	4.00 ~10.07	98.30	"